

**Arkeologisk förundersökning, vid
vattendragen Rappen, Labbas,
Arjeplogs sn, Lappland,
1997**

Av
L. Liedgren

**Silverbuseet
Rapport
17**



Silvermuseet
Torget
930 90 Arjeplog

Tel: 0961-61290

www.silvermuseet.se

© Silvermuseet

Tryck: Silvermuseet, Arjeplog 1998

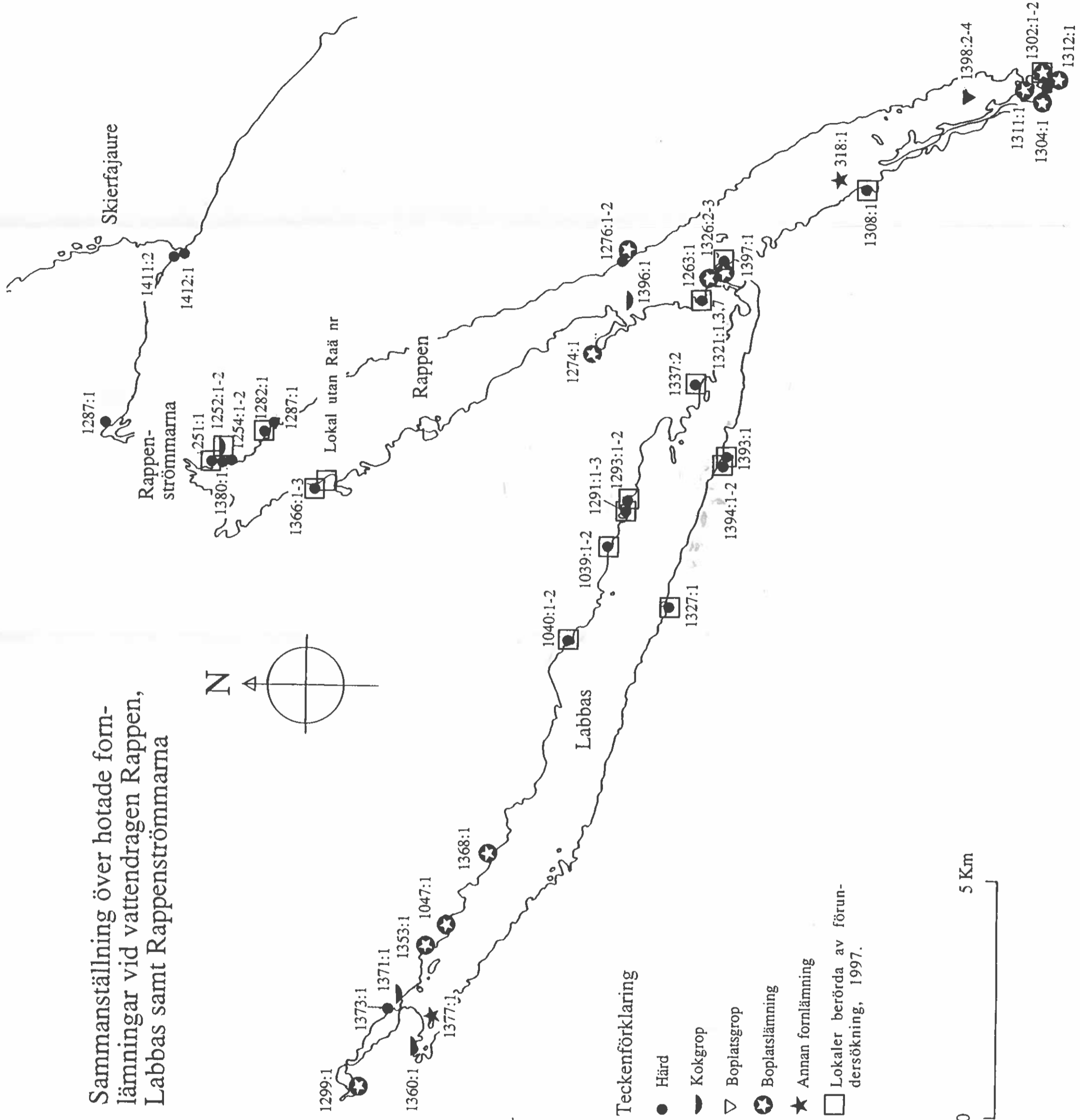
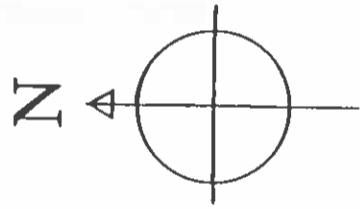
Rapport Silvermuseet

ISSN 1101-2900

Innehållsförteckning

1	Inledning.....	01
2	Syfte och målsättning.....	01
3	Undersökningsmetodik.....	01
4	Undersökningsresultat.....	01
5	Sammanfattande diskussion.....	02
6	Källförteckning.....	02
7	Tekniska och administrativa uppgifter.....	02
8	Bilagor.....	02
8.1	Beskrivning av undersökta lokaler 1997.....	03
8.1.1	Raä 1039:1-2, Labbas.....	03
8.1.2	Raä 1040:1-2, Labbas.....	03
8.1.3	Raä 1251:1-2, Rappen.....	03
8.1.4	Raä 1252:1-2, Rappen.....	03
8.1.5	Raä 1282:1, Rappen.....	04
8.1.6	Raä 1291:1-3, Labbas.....	04
8.1.7	Raä 1293:1-2, Labbas.....	04
8.1.8	Raä 1302:1, Rappen.....	05
8.1.9	Raä 1308:1, Rappen.....	05
8.1.10	Raä 1321:1, 3, 7, Rappen.....	05
8.1.11	Raä 1326:2-3, Rappen.....	05
8.1.12	Raä 1327:1, Labbas.....	06
8.1.13	Raä 1337:2-3, Labbas.....	06
8.1.14	Raä 1366:1-4, Rappen.....	06
8.1.15	Lokal A, ej nummersatt, nyfynd, Rappen.....	07
8.1.16	Raä 1380:1-2, Rappen.....	07
8.1.17	Raä 1393:1-2, Labbas.....	07
8.1.18	Raä 1394:1, 3-4, Labbas.....	08
8.2	Tabell över besökta fornlämningar.....	08
8.3	Ritningar.....	09

Sammanställning över hotade forn-
lämningar vid vattendragen Rappen,
Labbas samt Rappenströmmarna



Teckenförklaring

- Härd
- ▲ Kokgrop
- ▼ Boplatsgrop
- ⊛ Boplatslämning
- ★ Annan forn lämning
- ◻ Lokaler berörda av förundersökning, 1997.



Arkeologisk förundersökning, vid vattendragen Rappen, Labbas, Arjeplogs sn, Lappland, 1997

Delrapport

1 Inledning

På uppdrag av Vattenfall AB har Silvermuseet åtagit sig att göra en förundersökning av fornlämningar som hotas av stranderosion invid strandpartierna av sjöarna Rappen, Labbas samt även Rappenströmmarna. 1995 utförde Silvermuseet en kulturhistorisk utredning där alla påträffade kulturlämningar som låg i strandområdet förtecknades. Av dessa bedömdes ett drygt 50-tal fornlämningar vara hotade av de planerade förändringarna av vattenföringen i ovan nämnda vattendrag (Liedgren 1996).

2 Syfte och målsättning

Syftet med 1997-1998 års undersökningar är att fastställa fornlämningarnas omfattning, utbredning och karaktär.

3 Undersökningsmetodik

Undersökningsmetodiken är tvådelad:

1. Undersökning av okulärt synliga lämningar typ härdar och kokgropar sker genom granskning av lokalerna, sondning samt avsökning med metalldetektor. I de fall där karaktär är svår att fastställa avtorvas nödvändigt stor yta. Lokalerna karteras översiktligt och fornlämningarna ritas i plan. Ett mindre koordinatsystem sätts ut. Hotade fornlämningar markeras med stakkäpp samt röda band och käppen märkes med Raä nr.

2. Undersökning av skärvstensförekomster och boplatser sker genom upptagande av provrutor i syfte att fastställa utbredning och karaktär. Koordinatsystem stakas ut i den omfattning som behövs. All jord sållas och påträffade anläggningar dokumenteras. Skärvsten väges per metrerruta och övriga fynd insamlas i metrerrutor.

Förundersökningen av de hotade fornlämningslokalerna fördelar sig på två fältsäsonger med den största insatsen 1998. Under 1997 berörs endast okulärt synliga anläggningar. För varje säsong görs en separat rapport

4 Undersökningsresultat

Totalt besiktigades 17 fornlämningslokaler, 1997. Före undersökning var 28 hotade fornlämningar upptagna på dessa lokaler. Vid förundersökningen påträffades ytterligare 8 hotade fornlämningar. Dessa utgjordes av 6 härdar och 2 skärvstensförekomster varav 1 härd och en skärvstensförekomst påträffades på en tidigare ej registrerad lokal. Dessutom registrerades tre ej tidigare noterade härdar som ej kan anses hotade. Dvs totalt registrerades 11 nya fornlämningar. Vad gäller

antalet hotade fornlämningar är ökningen närmare 30% inom de undersökta lokalerna.

Vid förundersökningarna har markytorna avsökts med metalldetektor. De fåtal fynd som framkommit har främst varit av relativt recent karaktär.

5 Sammanfattande diskussion

Förundersökningen 1997, av hotade lokaler, har visat på ett tillskott av drygt 30 % nya fornlämningar. Av dessa är ca 70% hotade. Förundersökningarna visar att trots att de hotade fornlämningslokalerna avsynats flera gånger tidigare kan nya fornlämningar påträffas vid en utvidgad granskning av markytorna.

Man kan ej förvänta sig att antalet hotade fornlämningar kommer att öka i samma utsträckning som 1998. Anledningen är att en hel del av de lokaler som förundersökes 1998 är boplatser av stenålderskaraktär.

6 Källförteckning

Liedgren, L. 1996. *Kulturhistoriska inventeringar av strandområdet vid Rappen, Labbas samt Rappenströmmarna, Arjeplog sn, Lappland, 1995*. Silvermuseet, Rapport 10.

7 Tekniska och administrativa uppgifter

Länsstyrelsens beslut: Länsstyrelsen dnr 220-7527-96.

Utförandetid: 1997-08-25-1997-09-05.

Finansiering: Arbetet har bekostats av Vattenfall AB, Vattenkraft, Vattenreglering.

Tidsåtgång: Fältarbete: 16 arbetsdagar.
Rapport: 20 arbetsdagar.

Personal: Undersökningarna har genomförts av Fd Lars Liedgren (Silvermuseet) och amanuens Birgitta Fossum (Umeå universitet)

Analyser: Inga.

Fyndens förvaring: Silvermuseet.

8 Bilagor

För en allmän beskrivning av fornlämningar och fornlämningsmiljöerna kring vattendragen Rappen, Labbas och Rappenströmmarna hänvisas till rapport över kulturhistoriska undersökningar (Liedgren 1996). I nedanstående redovisas besökta lokaler 1997 samt de åtgärder som där vidtagits och de fornlämningar och fynd som påträffats. För varje lokal lämnas upplysningar vad som återstår att göra ifall slutundersökning skulle komma till stånd efter det att förundersökningen av Rappen, Labbas och Rappenströmmarna genomförts.

8.1 Beskrivning av undersökta lokaler 1997

8.1.1 Raä 1039:1-2, Labbas

1995 påträffades två härdar inom lokalen. Markytorna i anslutning till härdarna avsöktes med metalldetektor och granskades okulärt. Endast en mantlad gevärskula kunde hittas (ej tillvaratagen). Inga nya fornlämningar påträffades.

Lokalen karterades samt härdarna ritades i plan. Fyra koordinatpinnar sattes i anslutning till anläggningarna. De båda härdarna märktes ut med stakkäppar med inskrivet Raä nr och röda märkband sattes fast i toppen av käpparna.

Kvar att undersöka vid slutundersökning: 2 härdar.

8.1.2 Raä 1040:1-2, Labbas

1995 registrerades en oskadad och en skadad härd. Några nya anl kunde ej beläggas 1997. Ej heller gav metalldetektorn några fynd. 1997 bedömdes det ej meningsfullt att undersöka den skadade härden där endast tre stenar i kortsidan ännu var kvar, den utgår således. Lokalen karterades och härden ritades i plan. Två koordinatpinnar sattes ut vid Raä 1040:1 samt en pinne vid anl. Den senare märktes med Raä nr samt på toppen sattes röda band.

Kvar att undersöka vid slutundersökning: 1 härd.

8.1.3 Raä 1251:1-2, Rappen

Vid utredningen 1995 registrerades en härd. 1997 kunde ytterligare en härd beläggas. Den påträffades i kant av eroderad mark. Hela V partiet var överlagrat av uppsvallat grus. När gruset tagits bort framträdde härden.

Raä 1251:2, nyfynd

Härd, rektangulär, 1,2x0,7 m (ÖNÖ-VSV), och 0,05 m h. De stenar som syns i anl, ett 10-tal, är främst flata, 0,2-0,4 m st stenar. Största stenen är i den V kortsidan. Härden är hotad av stranderosion.

Lokalen karterades samt Raä 1251:1-2 ritades i plan. Koordinatpinnar sattes ut i anslutning till härdarna. Vidare markerades varje härd med stakkäppar med påskrivna Raä nr samt röda band i toppen. Med hjälp av metalldetektor påträffades en patronhylsa och en järnspets.

Fynd

F 1 1 patronhylsa, 22 long, 0,63 g, koord, 200,35/402,3.

F 2 1 järnspets (möjligen pilspets) m tånge, 24,85 g, koord 206,08/400,76.

Kvar att undersöka vid slutundersökning: 2 härdar.

8.1.4 Raä 1252:1-2, Rappen

Vid utredningen 1995 påträffades två kokgropar. Någon ytterligare fornlämning kunde inte konstateras 1997.

Lokalen karterades samt kokgroparna ritades i plan. Två koordinatpinnar sattes ut i anslutning till kokgroparna. Vidare markerades varje härd med stakkäppar med påskrivna Raä nr samt röda band i toppen. Inga fynd påträffades med metalldetektor.

Kvar att undersöka vid slutundersökning: 2 kokgropar.

8.1.5 Raä 1282:1, Rappen

Vid utredningen 1995 påträffades 1 härd. Inga nya fornlämningar hittades 1997. Med hjälp av metalldetektor påträffades 1 hylsa (22 long), en kula till dito, en hårnål samt ett märkeklivet ben etc.

Lokalen karterades samt härden ritades i plan. Två koordinatpinnar sattes ut i anslutning till härden. Vidare markerades härden med stakkäpp med påskrivet Raä nr samt röda band i toppen.

Fynd

- F 1 1 mantlad kula, 4,95 g, koord 301/699,25.
- F 2 1 hårnål av järn, 1,35 g, koord 300/700,5.
- F 3 Del av smidd spik, 6,45 g, koord 302,9/700,48.
1 obr ben, klivet, 6,75 g, koord 302,9/700,48.
- F 4 1 patronhylsa, 22 long, 0,75 g, koord 306,7/797,8.
- F 5 1 liten järnål (synål), 0,15 g, koord 302,36/699,96.
- F 6 1 järnknappt med fyra hål, 0,9 g, koord 302,6/700,07.
- F 7 1 bit av böjd järnten, 2,1 g, koord 301,23/699,72.
- F 8 1 patronhylsa, 22 long, 0,75 g, koord 306/696,5.

Kvar att undersöka vid slutundersökning: 1 härd.

8.1.6 Raä 1291:1-3, Labbas

Vid utredningen 1995 påträffades 2 härdar samt en rest av härd. Inga nya fornlämningar framkom 1997.

Lokalen karterades samt härdarna ritades i plan. Två koordinatpinnar sattes ut i anslutning till härdarna. Vidare markerades varje härd med stakkäppar med Raä nr samt röda band i toppen. En böjd järnten hittades med hjälp av metalldetektor.

Fynd vid Raä 1291:1

- F 1 1 böjd järnten, 4,25 g, koord 297,9/603,3.

Kvar att undersöka vid slutundersökning: 2 härdar.

8.1.7 Raä 1293:1-2, Labbas

Vid utredningen 1995 påträffades två härdar. Ytterligare en härd lokaliserades inom lokalen 1997. Några fynd påträffades ej med metalldetektor.

Raä 1293:3, nyfynd

Härd, oval, 1,4x0,8 m (ÖNÖ-VSV) och 0,05 m h. Kring kanten är 5 synliga stenar (övriga sondbara), 0,15-0,25 m stora. Härden verkar sakna härdfyllning. Sondning visar på rödbränd sand. Härden är hotad av stranderosion.

Lokalen karterades samt Raä 1293:1-3 ritades i plan. Koordinatpinnar sattes ut i anslutning till härdarna. Vidare markerades varje härd med stakkäppar med Raä nr samt röda band i toppen.

Kvar att undersöka vid slutundersökning: 3 härdar.

8.1.8 Raä 1302:1, Rappen

Vid utredningen 1995 påträffades 1 härd samt en skärvstensförekomst. 1997 kunde inga nya fornlämningar påvisas. Dock berörde förundersökningen 1997 endast härden. Skärvstensförekomsten måste undersökas med utgrävning vilket sker 1998. Inga andra fynd än recenta spikar och annat järnskrot kunde påvisas med metalldetektor.

Lokalen karterades samt Raä 1302:1 ritades i plan. Två koordinatpinnar sattes ut i anslutning till härden. Vidare markerades den med stakkäpp med Raä nr samt rött band i toppen.

Kvar att undersöka vid slutundersökning: 1 härd samt förundersökning/slutundersökning av skärvstensförekomst.

8.1.9 Raä 1308:1, Rappen

Vid utredningen 1995 noterades en härd på denna lokal. Inga ytterligare fornlämningar kunde beläggas 1997. Markytorna i samband med härden är tämligen störda och av den anledningen framkom endast recenta metallfragment.

Lokalen karterades samt härden ritades i plan. Två koordinatpinnar sattes ut i anslutning till härden. Vidare markerades härden med stakkäppar med Raä nr samt rött band i toppen.

Kvar att undersöka vid slutundersökning: 1 härd.

8.1.10 Raä 1321:1, 3, 7, Rappen

Vid utredningen konstaterades 7 anläggningar på platsen. Av dessa ansågs 2 fornlämningar (härdar) samt en osäker fornlämning (härd), vara hotade. 1997 kunde ej någon ny fornlämning noteras. Ej heller påträffades några fynd med metalldetektor.

Lokalen karterades samt Raä 1321:2, 7 ritades i plan. Koordinatpinnar sattes ut i anslutning till härdarna. Vidare markerades varje härd med stakkäppar med Raä nr samt röda band i toppen.

Kvar att undersöka vid slutundersökning: 3 härdar.

8.1.11 Raä 1326:2-3, Rappen

Vid utredningen 1995 lokaliserades 2 fornlämningar (härdar) samt en tjärdal, de två förstnämnda ansågs hotade. 1997 kunde ej någon ny fornlämning påträffas. Undersökning med metalldetektor visade på recenta fynd av patroner samt kulor.

Lokalen karterades samt Raä 1326:2-3 ritades i plan. Koordinatpinnar sattes ut i anslutning till härdarna. Vidare markerades varje härd med stakkäppar med påskrivna Raä nr samt röda band i toppen.

Fynd påträffade V om Raä 1326:3 vid stor tall

- | | |
|-----|---------------------------------|
| F 1 | 2 blykulor, 4,95 g. |
| F 2 | 1 mantlad kula, 4,65 g. |
| F 3 | 1 patronhylsa, 22 long, 0,85 g. |
| F 4 | 1 järnspik, 7,15 g. |

Kvar att undersöka vid slutundersökning: 2 härdar.

8.1.12 Raä 1327:1, Labbas

1995 noterades 1 härd på platsen. 1997 kunde ej någon ny fornlämning påträffas. Ej heller påträffades några fynd med metalldetektor.

Lokalen karterades samt Raä 1308:1 ritades i plan. Två koordinatpinnar sattes ut i anslutning till härden. Vidare markerades härden med stakkäppar med påskrivet Raä nr samt rött band i toppen.

Kvar att undersöka: 1 härd.

8.1.13 Raä 1337:2-3, Labbas

1995 påträffades två härdar inom lokalen varav en hotad. 1997 kunde ytterligare två härdar påträffas. En av de nyfunna härdarna är hotad. Detta gör att totalt 2 härdar är hotade, Raä nr 1337:2-3.

Raä 1337:3, nyfynd

Härd, del av, troligen oval från början, nu är kvarstående del 0,7x0,7 m (N-S). Anl är skadad av stranderosion i S. Härden avtorvades delvis varvid det framkom en skoning av 0,15-0,25 m st stenar och innanför den en stenpackning. Även spår av kol och rödbränd jord påträffades. Härden är hotad av stranderosion.

Raä 1337:4, nyfynd

Härd, oval, 1,4x0,7 m (N-S) och intill 0,15 m h. Kring kanten är en kännbar skoning av sten, de största i kortsidorna. Innanför är en stenpackning. Härden är ej hotad av stranderosion.

Lokalen karterades samt Raä 1337:2-3 ritades i plan. Koordinatpinnar sattes ut i anslutning till härdarna. Vidare markerades varje härd med stakkäppar med Raä nr samt röda band i toppen. I anslutning till Raä 1337:2 påträffades med metalldetektor ett knivblad och ett bronsbleck.

Fynd vid Raä 1337:2

F 1 1 knivblad, järn, 7,25 g, koord 201,05/398,25.

F 2 1 bronsbleck, 1,1 g, koord 199,15/398,05.

Kvar att undersöka vid slutundersökning: 2 härdar.

8.1.14 Raä 1366:1-4, Rappen

1995 påträffades 3 härdar inom lokalen, alla bedömdes hotade. 1997 kunde ytterligare en härd påvisas.

Raä 1366:4, nyfynd

Härden framstod som en helt övermossad förhöjning beväxt med två fjällbjörkar. Efter avtorvning i kanterna kunde en 1,4x0,9 m (NNV-SSÖ) st härd konstateras. Kring kanten var en ring av 0,15-0,5 m st stenar. De största stenarna var i kortsidorna. Innanför var en stenpackning med inslag av kol. Härden är hotad av stranderosion.

Lokalen karterades samt 1 härd ritades i plan, övriga var för övermossade. Koordinatpinnar sattes ut i anslutning till härdarna. Vidare markerades varje härd

med stakkäppar med Raä nr samt röda band i toppen. Inga fynd påträffades med metalldetektor inom lokalen.

Kvar att undersöka vid slutundersökning: 4 härdar.

8.1.15 Lokal A, ej nummersatt, nyfynd, Rappen

När Raä 1366 skulle lokaliseras gick vi först av misstag till en intilliggande udde. Här påträffades en härd som ej noterats 1995 samt en osäker skärvstensförekomst. Lämningarna bedöms vara hotad.

A 1, nyfynd

Härd, oval, 1,2x0,7 m (NÖ-SV) och 0,1 m h. Kring kanten är en kännbar skoning av 0,15-0,2 m st stenar. I ytan av anl förekom en del kol. Härden är hotad av stranderosion.

14 m ÖSÖ om A 1 är

A 2, nyfynd

Skärvstensförekomst?, inom ett ca 2 m l parti i erosionskant är ett 10-tal skörbrända stenar. Lämningen måste undersökas ytterligare innan slutbedömning kan göras. Skärvstensförekomsten är hotad av stranderosion.

Lokalen karterades samt härden ritades i plan. Koordinatpinnar sattes ut i anslutning till härden. Anläggningarna markerades stakkäppar med Raä nr samt röda band i toppen. I samband med härden påträffades ett bronsbleck med hjälp av metalldetektor.

Fynd vid A 1

1 bronsbleck, 2,55 g, koord 199,43/200,48.

Kvar att undersöka vid slutundersökning: 1 härd samt förundersökning/slutundersökning av skärvstensförekomst.

8.1.16 Raä 1380:1-2, Rappen

1995 påträffades 1 härd inom lokalen. 1997 kunde ytterligare en härd påvisas.

Raä 1380:2, nyfynd

Härd, påträffad under mossa och björksly. Den N kanten avtorvades. Här kunde konstateras en tät skoning av fyra 0,2-0,3 m st stenar. I V kanten var en större sten, 0,9x0,7 m (Ö-V) och 0,05 m h. Härden är hotad av stranderosion.

Lokalen karterades samt Raä 1380:1 ritades i plan. Koordinatpinnar sattes ut i anslutning till härdarna. Anläggningarna markerades stakkäppar med Raä nr samt röda band i toppen. Inga fynd påträffades vid metalldetektoravsökning.

Kvar att undersöka vid slutundersökning: 2 härdar.

8.1.17 Raä 1393:1-2, Labbas

1995 påträffades 1 härd inom lokalen. 1997 kunde ytterligare en härd påvisas, dock bedömdes den ej som hotad.

Raä 1393:2, nyfynd

Härden påträffades med hjälp av jordsond. Form okänd, ca 1,2 m l. Troligen stenskoning runt om samt troligen ingen stenpackning innanför. Kraftigt rödbränd jord framkom under härden.

Lokalen karterades samt koordinatpinnar sattes ut i anslutning till 1393:1. Anläggningarna markerades stakkäppar med Raä nr samt röda band i toppen. Inga fynd påträffades vid metalldetektoravsökning.

Kvar att undersöka vid slutundersökning: 1 härd.

8.1.18 Raä 1394:1, 3-4, Labbas

1995 påträffades två härdar inom lokalen. 1997 kunde ytterligare en härd samt en skärvstensförekomst noteras. Av dessa är den senare hotad.

Raä 1394:3, nyfynd

Härd, påträffad under flat mark med hjälp av jordsondning och avtorvning. Närmast oval, 1,1x0,6 m (Ö-V). Bestående av en packning av 0,05-0,25 m st, delvis kraftigt skörbrända stenar. I V delen av anl var kol. Ej hotad.

Raä 1394:4, nyfynd

Skärvstensförekomst, i strandkant påträffades enstaka skörbrända stenar. Med hjälp av jordsond kunde fler lokaliseras upp mot SV i ej eroderad mark. Fornlämningen måste utredas vidare.

Koordinatpinnar sattes ut i anslutning till Raä 1394:1-2. Lokalen karterades samt Lokalen karterades och Raä 1394:1-2, ritades i plan. Anläggningarna markerades stakkäppar med Raä nr samt röda band i toppen. Inga fynd påträffades inom lokalen med metalldetektoravsökning.

Kvar att undersöka vid slutundersökning: 2 härdar samt förundersökning/slutundersökning av Raä 1394:4.

8.2 Tabell över besökta fornlämningar

Tabell över hotade fornlämningar på förundersökta lokaler vid Rappen och Labbas 1997. Under rubriken åtgärd redovisas eventuella kvarvarande arbete för att undersökningen av fornlämningen skall vara fullgjord.

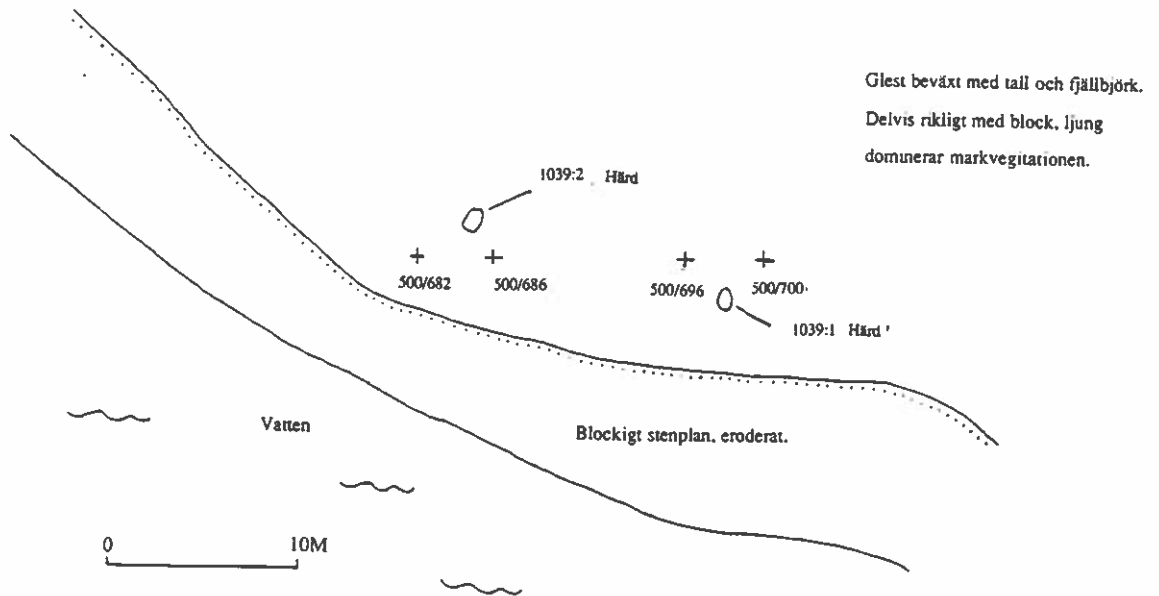
Raä nr	Typ	Känd	Nyreg	Åtgärd
1039:1	Härd	x	-	-
1039:2	Härd	x	-	-
1040:1	Härd	x	-	-
1251:1	Härd	x	-	-
1251:2	Härd	-	x	-
1252:1	Kokgrop	x	-	-
1252:2	Kokgrop	x	-	-
1282:1	Härd	x	-	-
1291:1	Härd	x	-	-
1291:2	Härd	x	-	-
1293:1	Härd	x	-	-

1293:2	Härd	x	-	-
1293:3	Härd	-	x	-
1302:1	Skärvstf	x	-	Förund.
1302:2	Härd	x	-	-
1308:1	Härd	x	-	-
1321:1	Härd	x	-	-
1321:3	Härd	x	-	-
1321:7	Härd	x	-	-
1326:2	Härd	x	-	-
1326:3	Härd	x	-	-
1327:1	Härd	x	-	-
1337:2	Härd	x	-	-
1337:3	Härd	-	x	-
1366:1	Härd	x	-	-
1366:2	Härd	x	-	-
1366:3	Härd	x	-	-
1366:4	Härd	-	x	-
Ej nr	Härd	-	x	-
Ej nr	Skärvstf	-	x	Förund.
1380:1	Härd	x	-	-
1380:2	Härd	-	x	-
1393:1	Härd	x	-	-
1394:1	Härd	x	-	-
1394:2	Härd	x	-	-
1394:4	Skärvstf	-	x	Förund.
Summa:		28	8	

8.3 Ritningar

Raä 1039:1-2, Labbas,
Arjeplogs sn, Lappland

Ritning av: L. Liedgren 1997

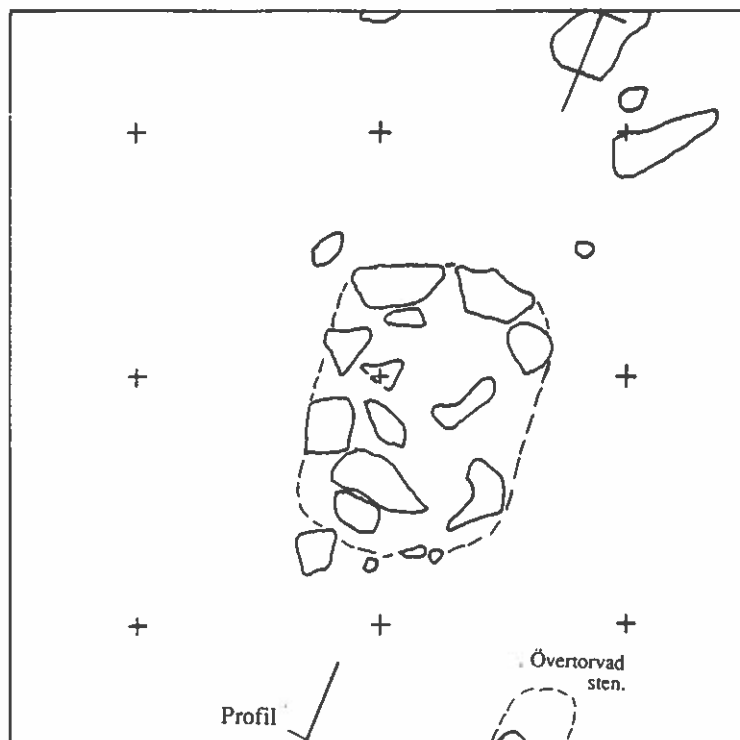


Raä 1039:1, Labbas,
Arjeplogs sn, Lappland

Ritning av: B.Fossum 1997

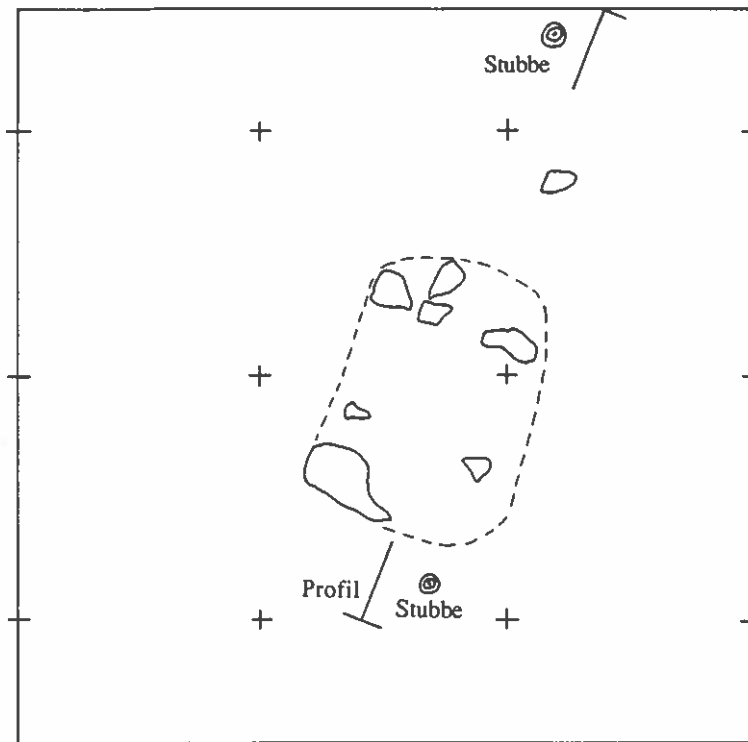
500/696
+

500/700
+



Raä 1039:2, Labbas,
Arjeplogs sn, Lappland

Ritning av: B.Fossum 1997

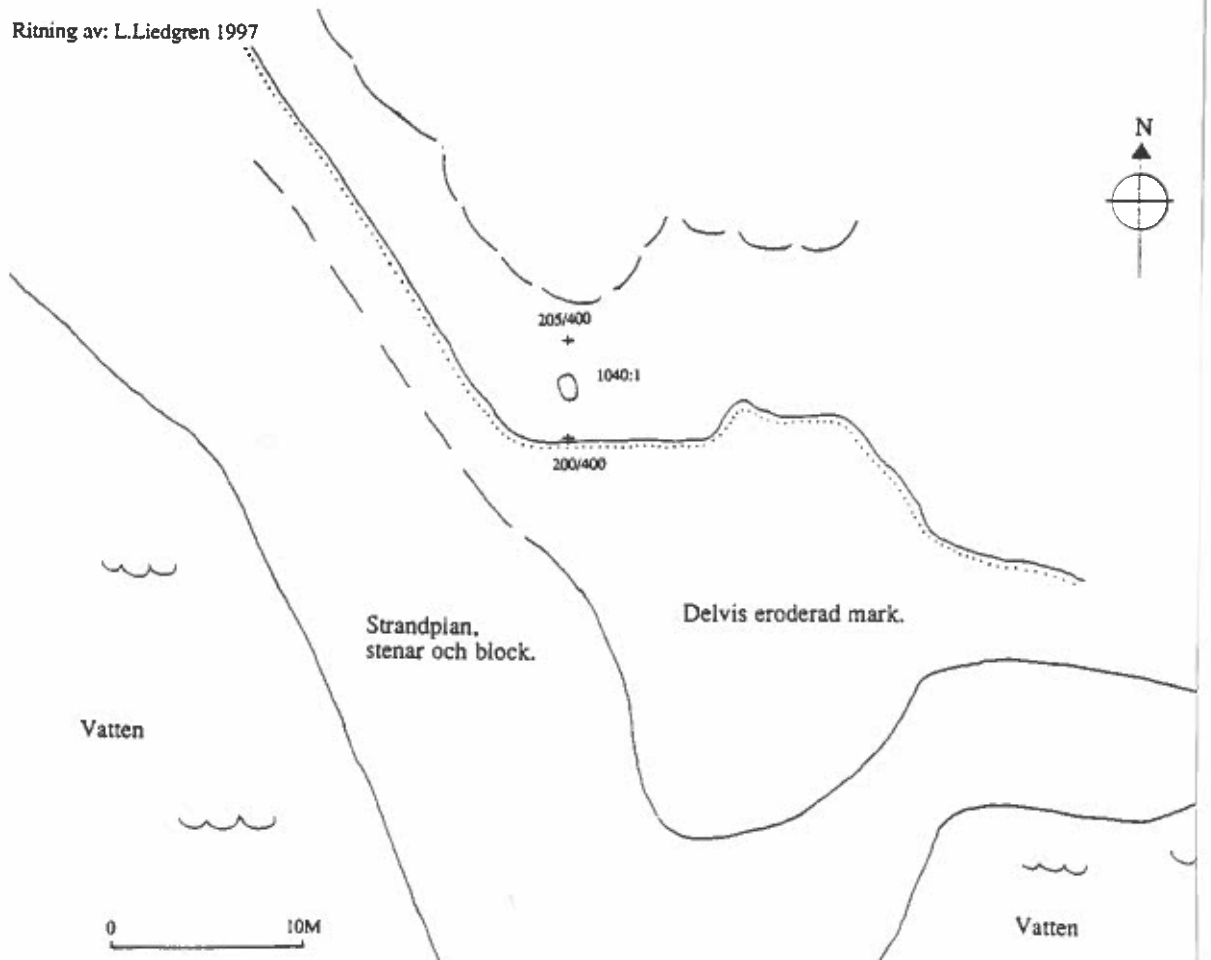


+ 500/682

+ 500/686

Raä 1040:1, Labbas,
Arjeplogs sn, Lappland

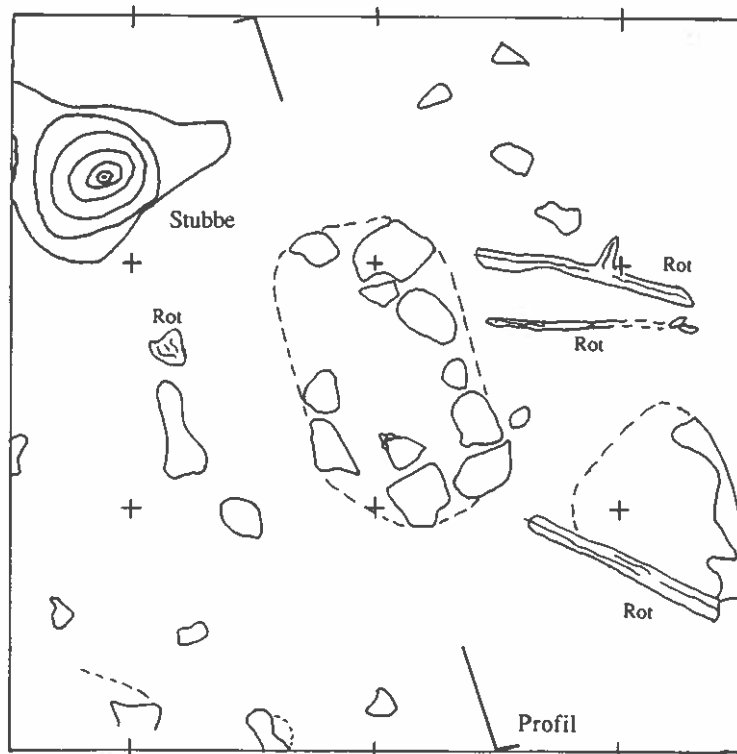
Ritning av: L.Liedgren 1997



Raä 1040:1, Labbas,
Arjeplogs sn, Lappland

Ritning av: B.Fossum 1997

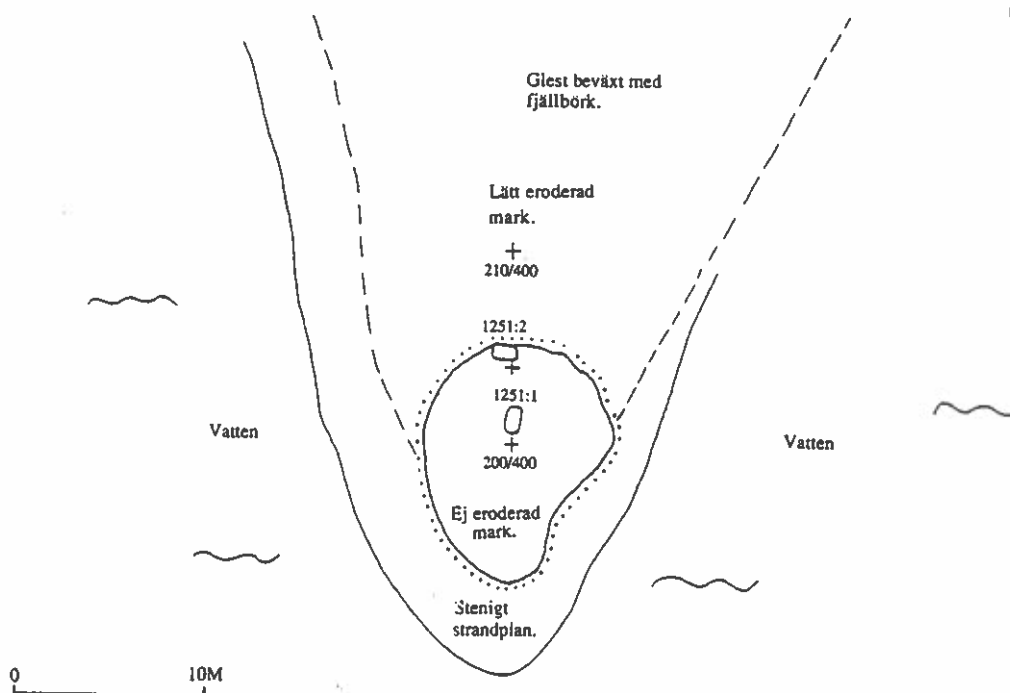
+ 205/400



+ 200/400

Raä 1251:1-2, Rappen,
Arjeplogs sn, Lappland

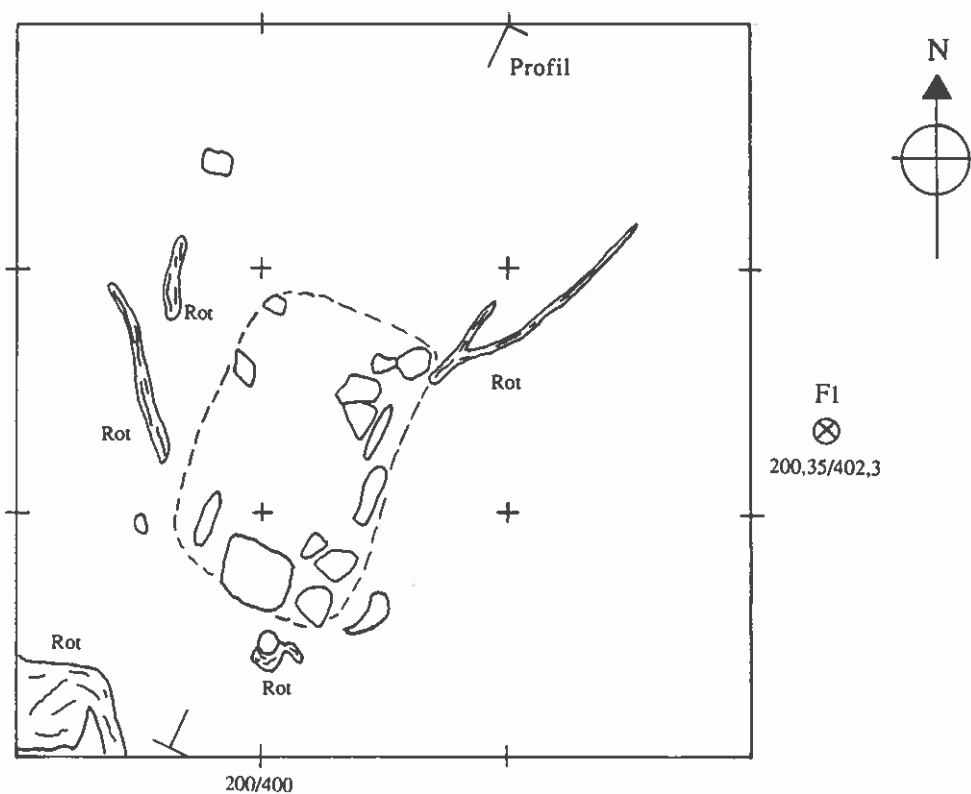
Ritning av: L.Liedgren 1997



Raä 1251:1, Rappen,
Arjeplogs sn, Lappland

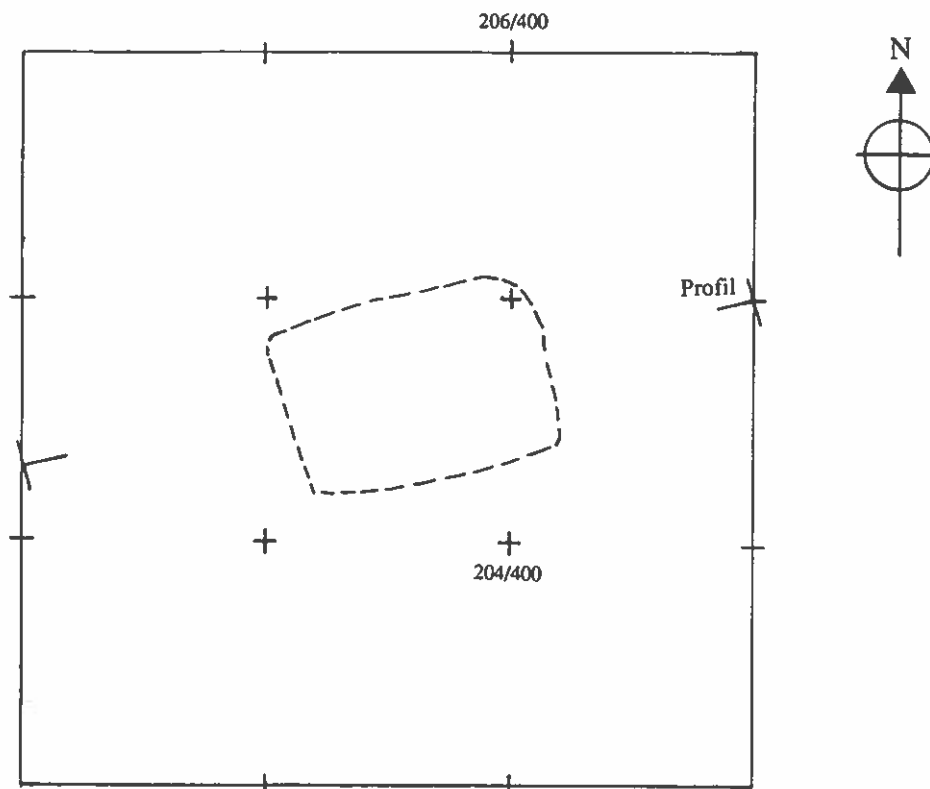
Ritning av: B.Fossum 1997

+
204/400



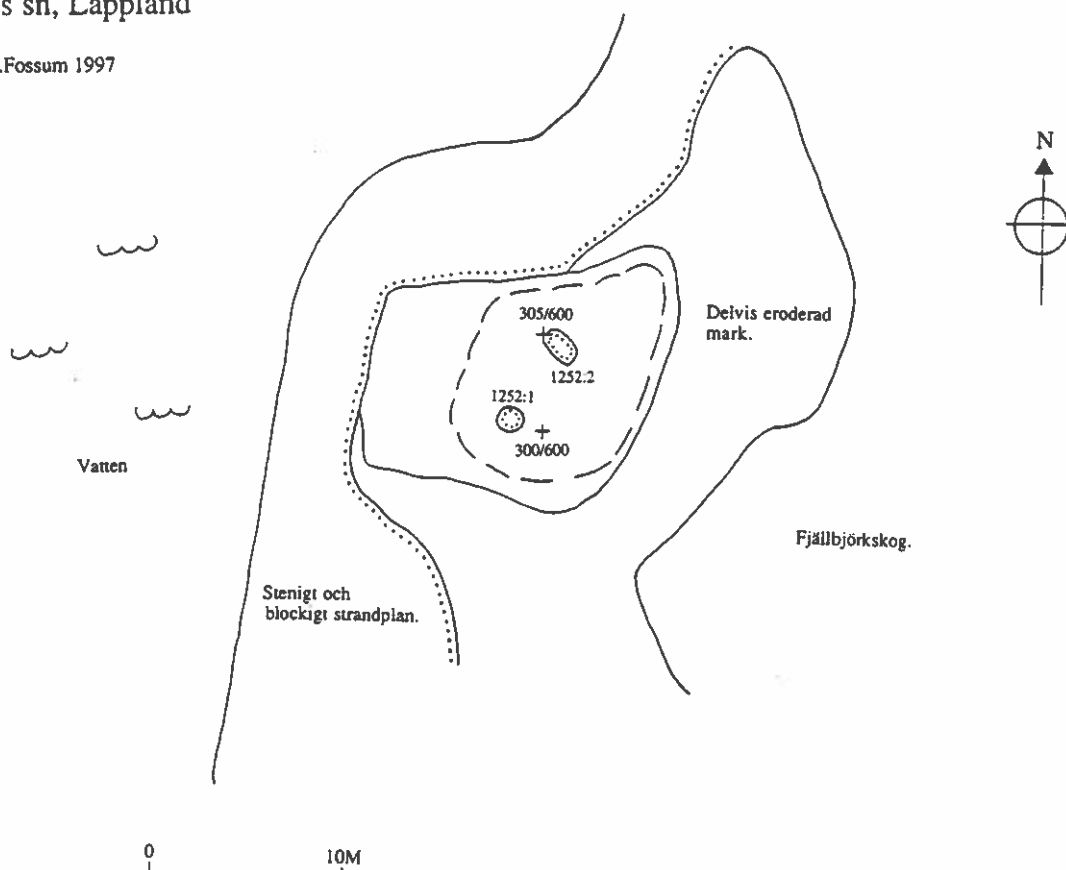
Raä 1251:2, Rappen, Arjeplogs sn, Lappland

Ritning av: B.Fossum 1997



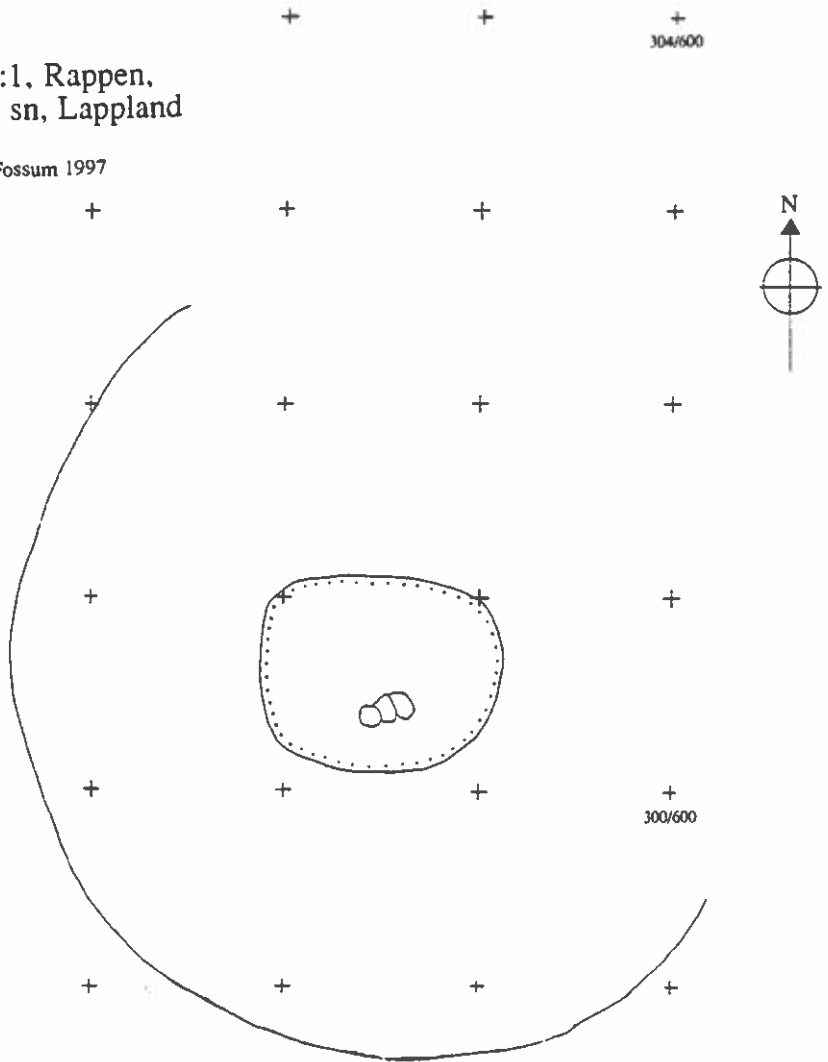
Raä 1252:1-2, Rappen, Arjeplogs sn, Lappland

Ritning av: B.Fossum 1997



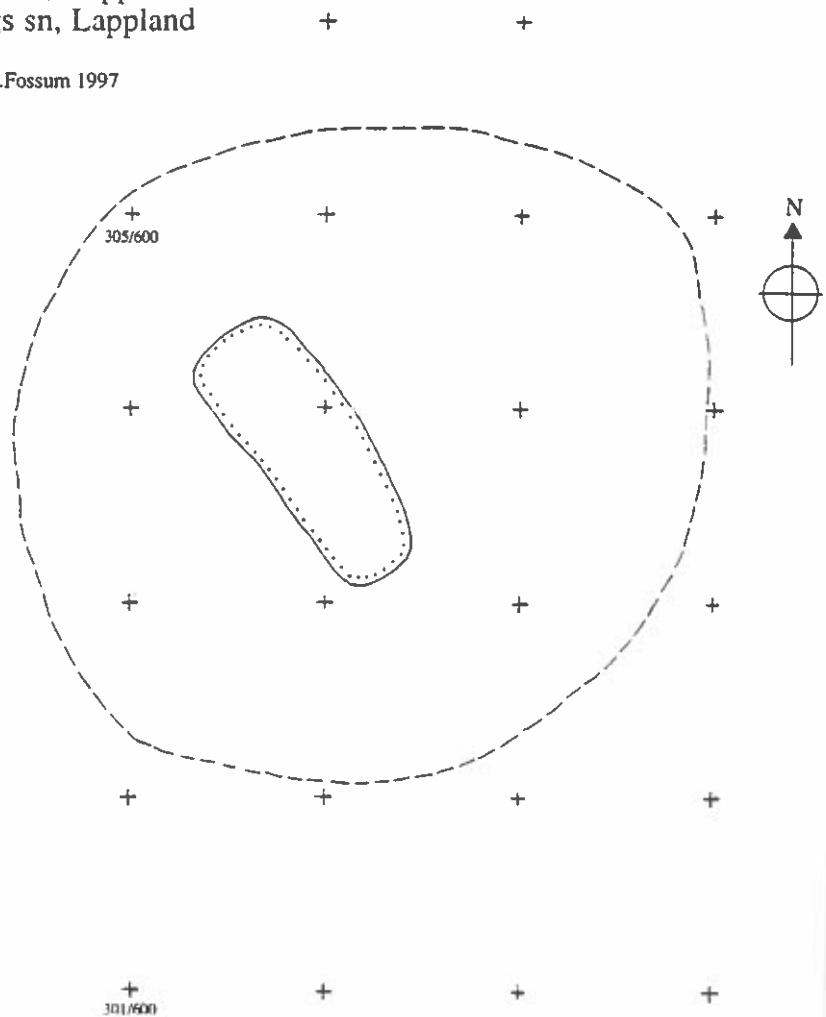
Raä 1252:1, Rappen,
Arjeplogs sn, Lappland

Ritning av: B.Fossum 1997



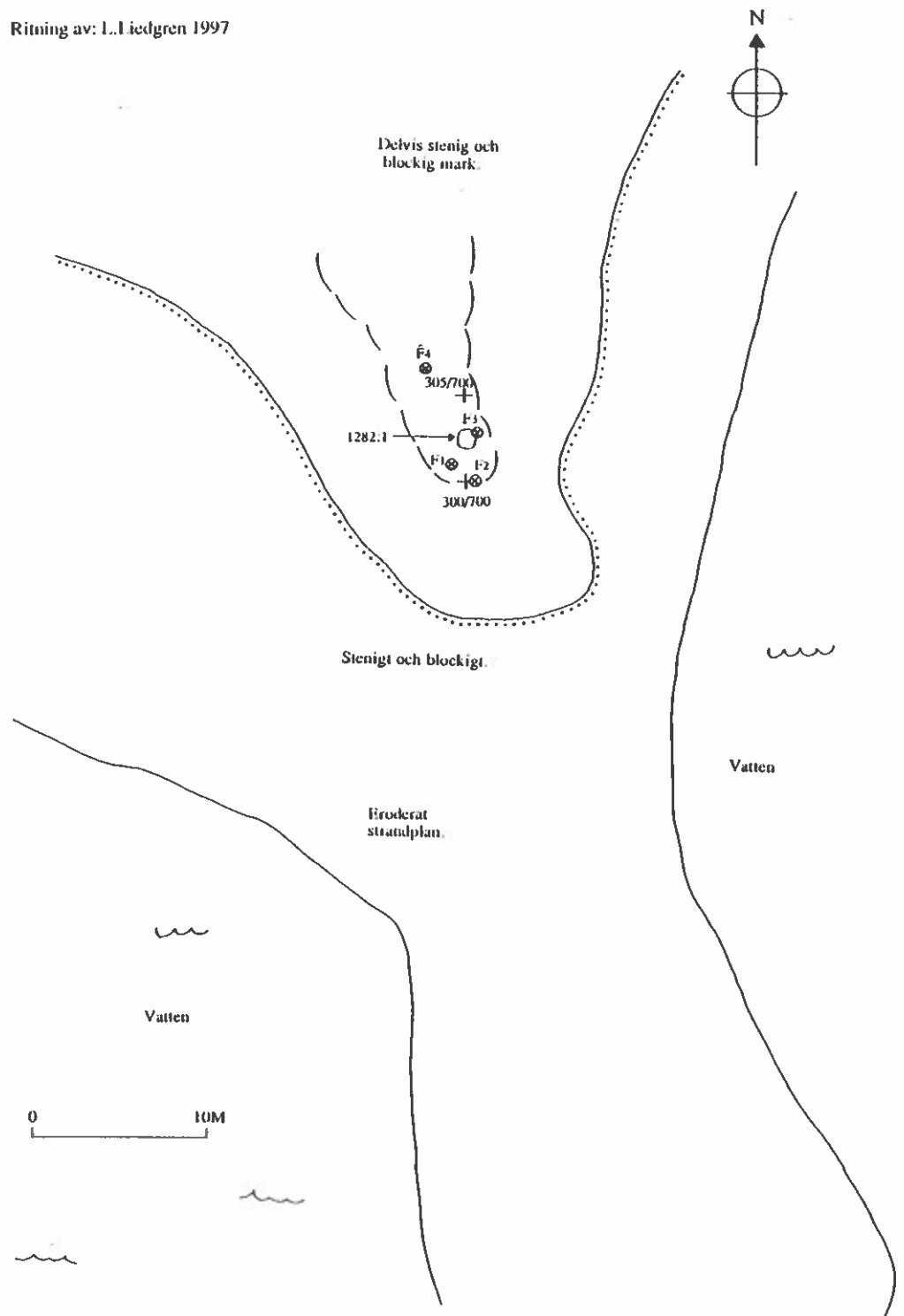
Raä 1252:2, Rappen,
Arjeplogs sn, Lappland

Ritning av: B.Fossum 1997



Raä 1282:1, Rappen,
Arjeplogs sn, Lappland

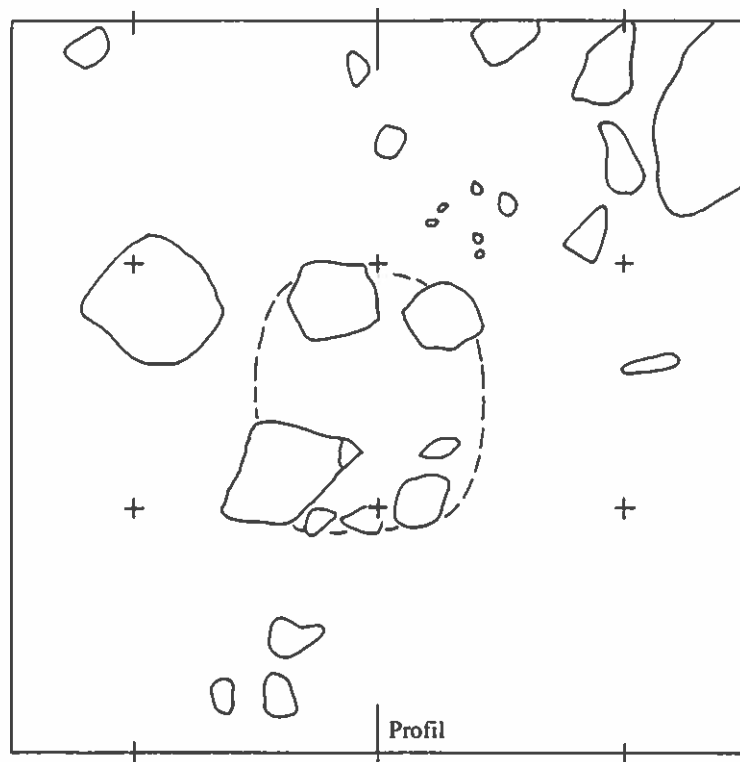
Ritning av: L.Liedgren 1997



Raä 1282:1, Rappen,
Arjeplogs sn, Lappland

Ritning av: B.Fossum 1997

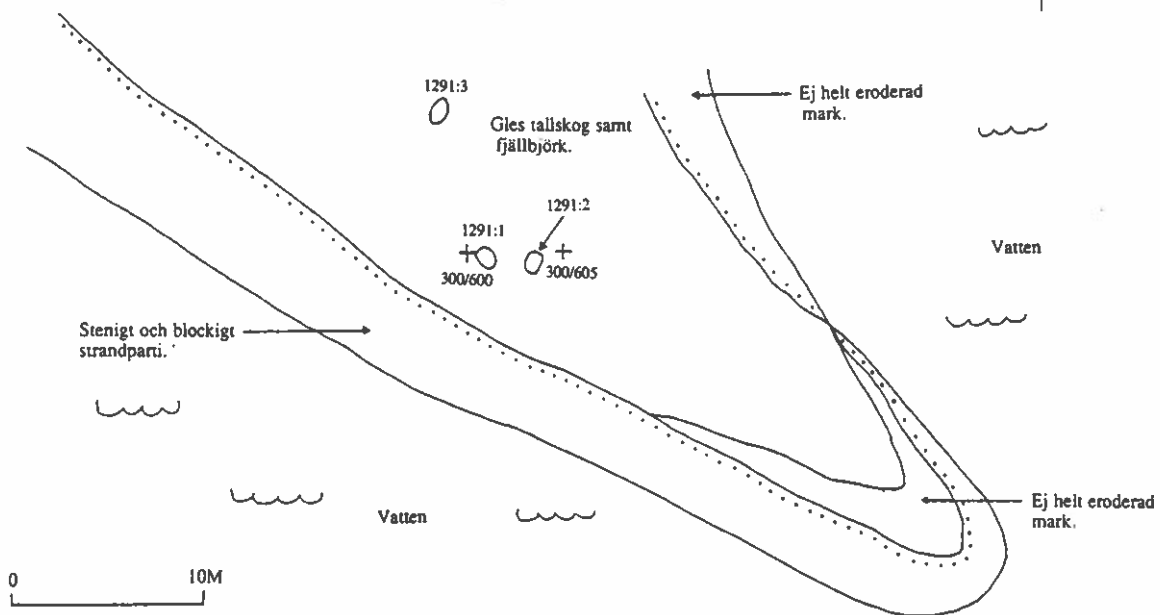
+ 305/700



+ 300/700

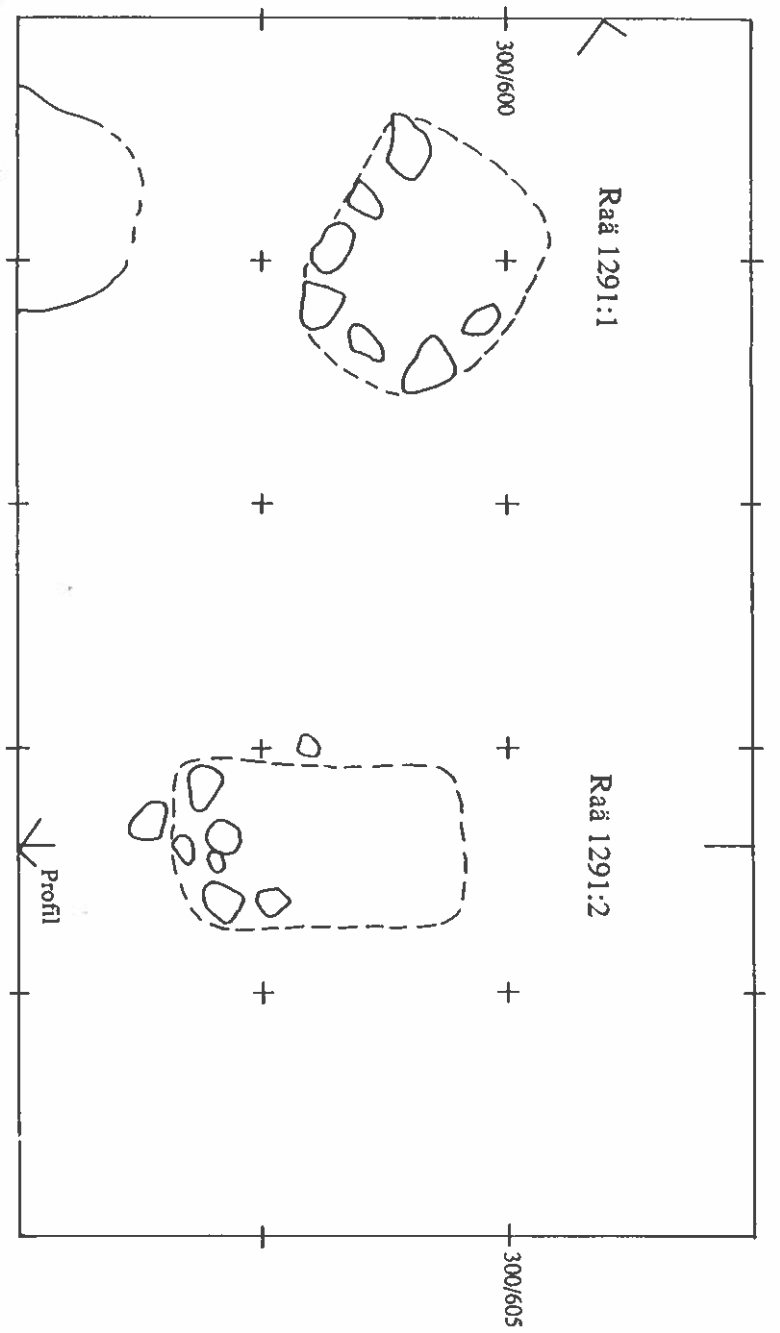
Raä 1291:1-3, Labbas,
Arjeplogs sn, Lappland

Ritning av: L.Liedgren 1997



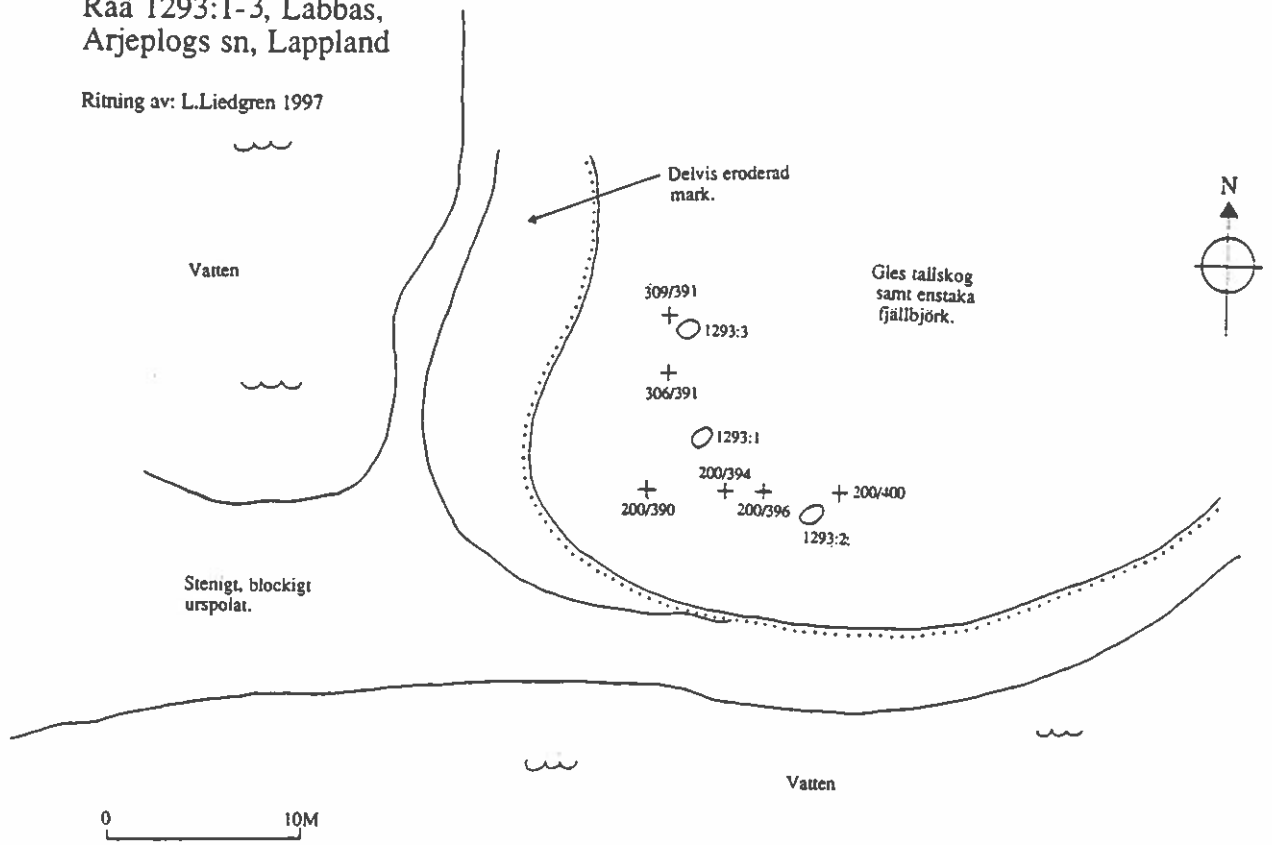
Raä 1291:1-2, Labbas,
Arjeplogs sn, Lappland

Ritning av: B.Fossum 1997.



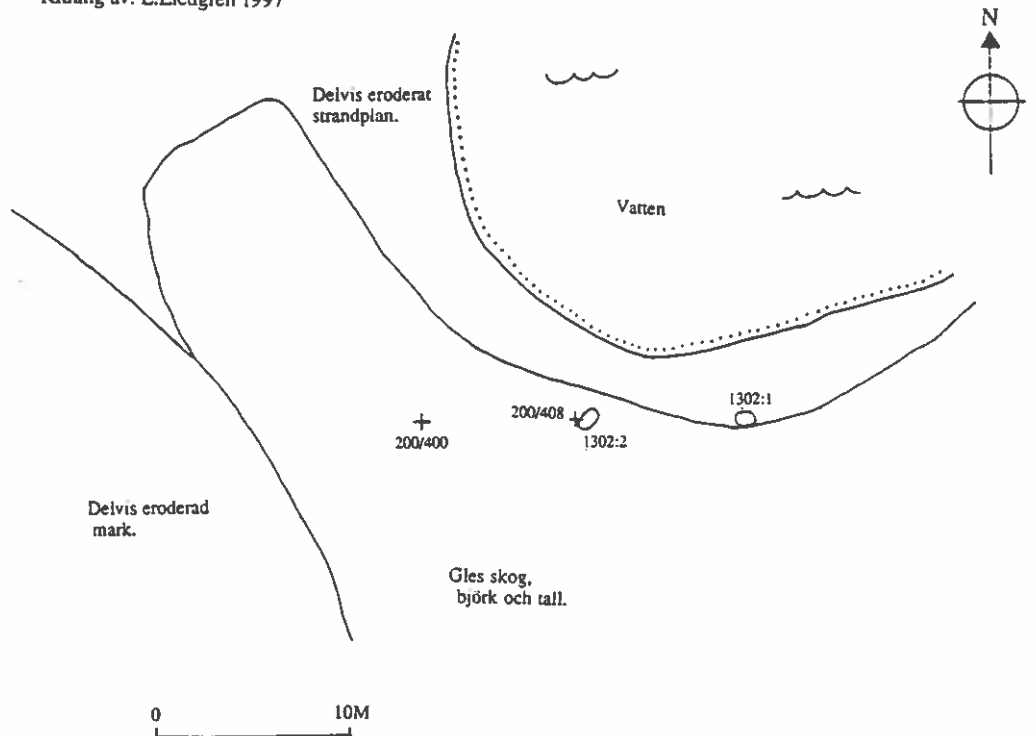
Raä 1293:1-3, Labbas,
Arjeplogs sn, Lappland

Ritning av: L.Liedgren 1997



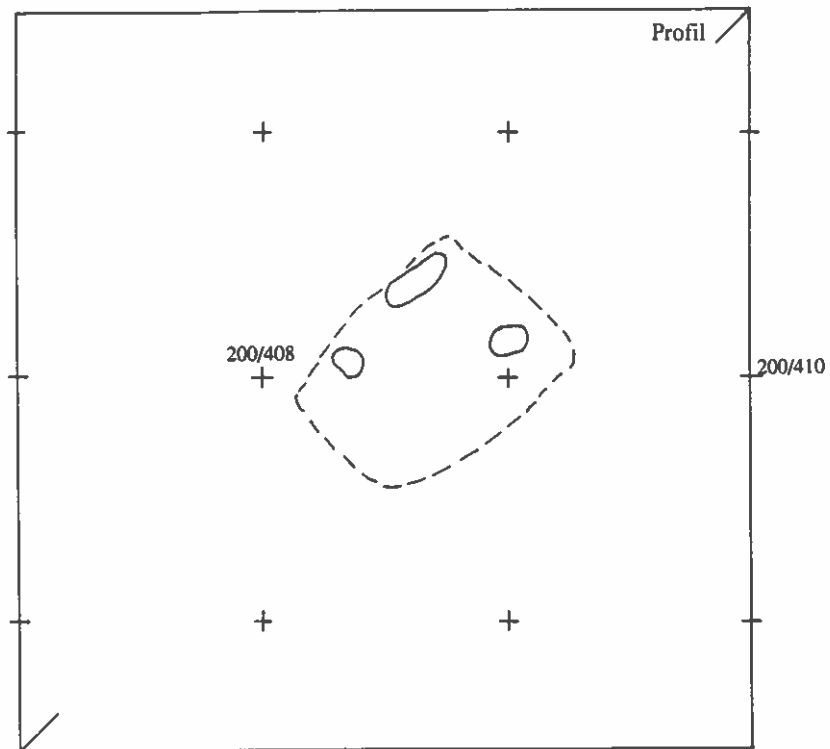
Raä 1302:1-2, Rappen,
Arjeplogs sn, Lappland

Ritning av: L.Liedgren 1997



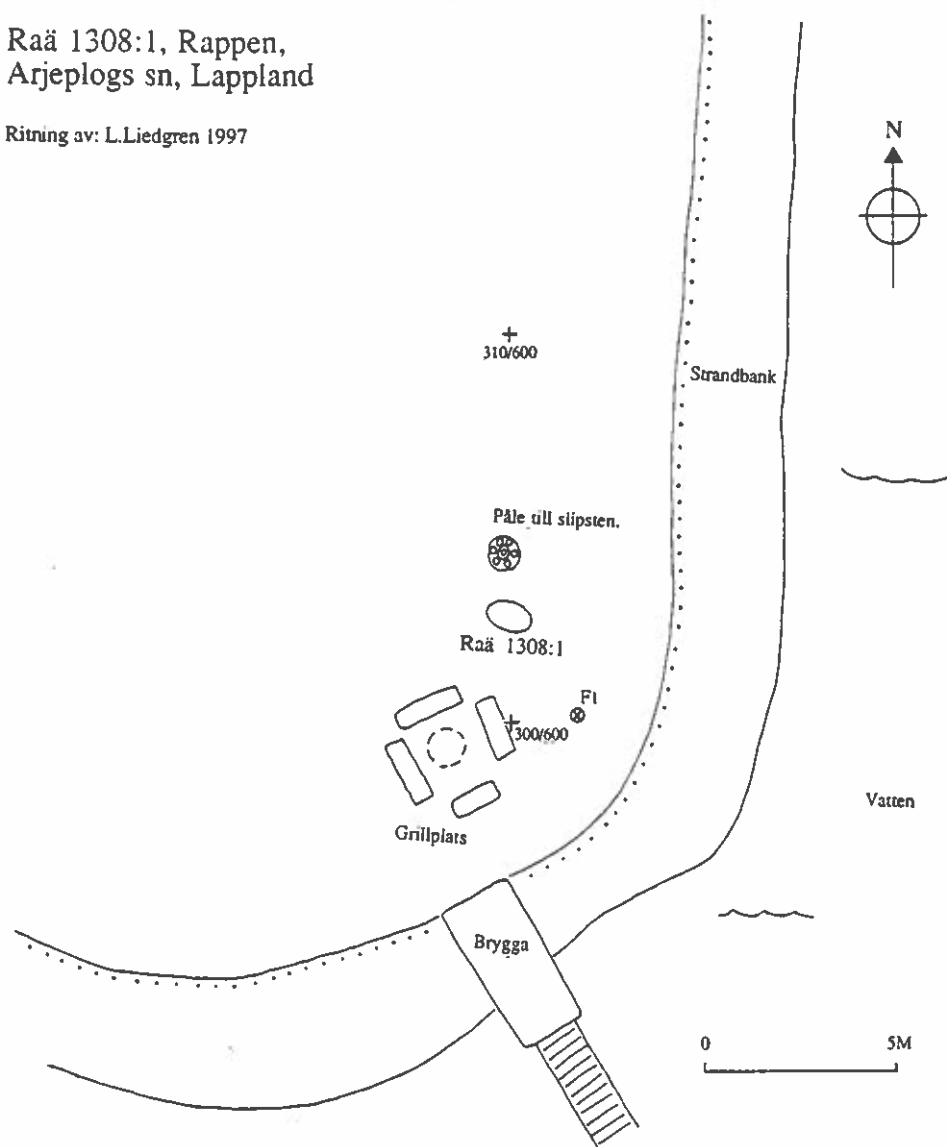
Raä 1302:2, Rappen,
Arjeplogs sn, Lappland

Ritning av: B.Fossum 1997



Raä 1308:1, Rappen,
Arjeplogs sn, Lappland

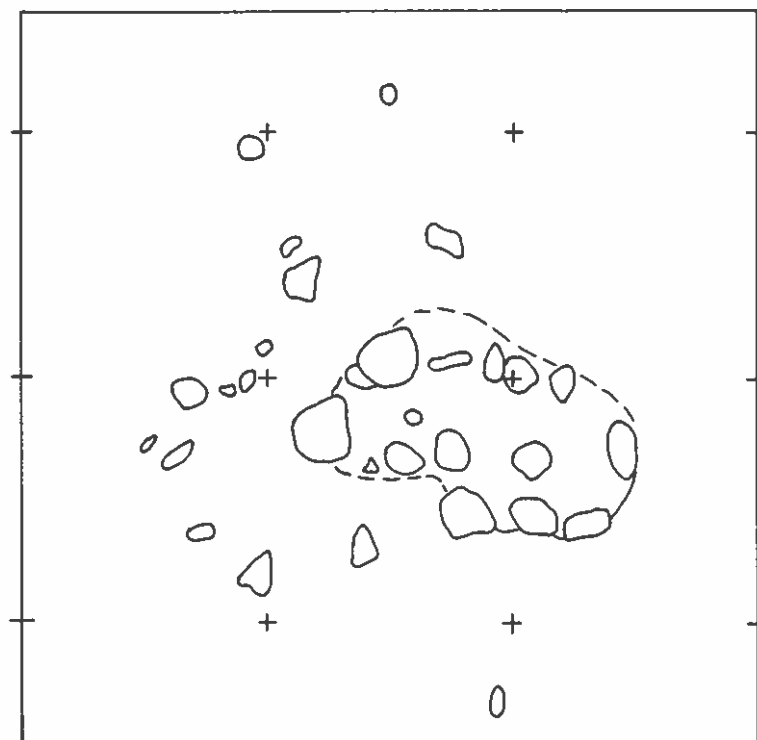
Ritning av: L.Liedgren 1997



Raä 1308:1, Rappen,
Arjeplogs sn, Lappland

Ritning av: B.Fossum 1997
+ 304/598

+ 304/604

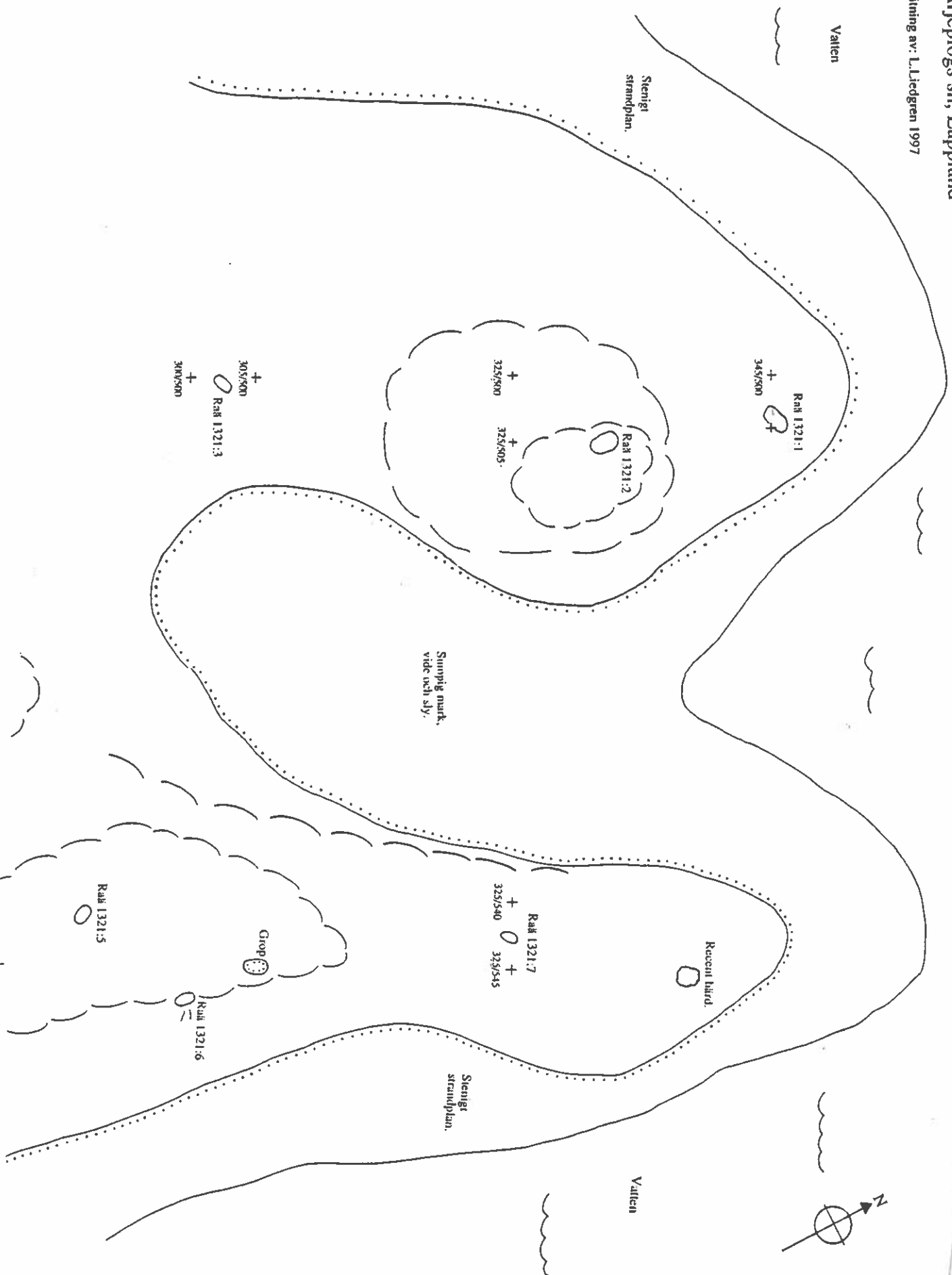


+ 300/598

+ 300/604

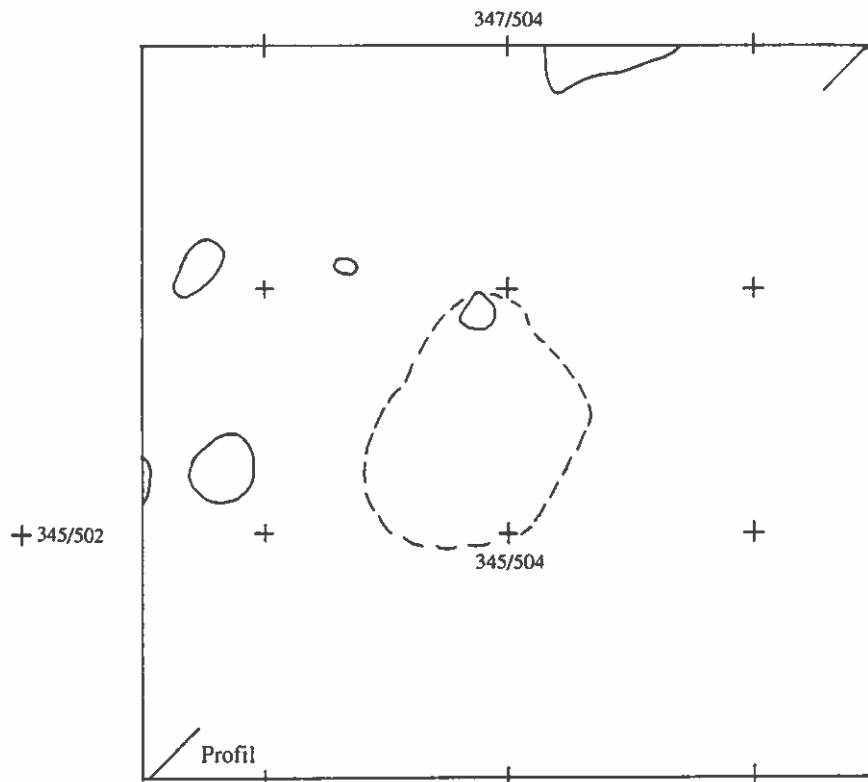
Raä 1321, Rappen, Arjeplogs sn, Lappland

Ritning av: L. Liedgren 1997



Raä 1321:1, Rappen,
Arjeplogs sn, Lappland

Ritning av: B.Fossum 1997



+ 343/502

+ 343/504

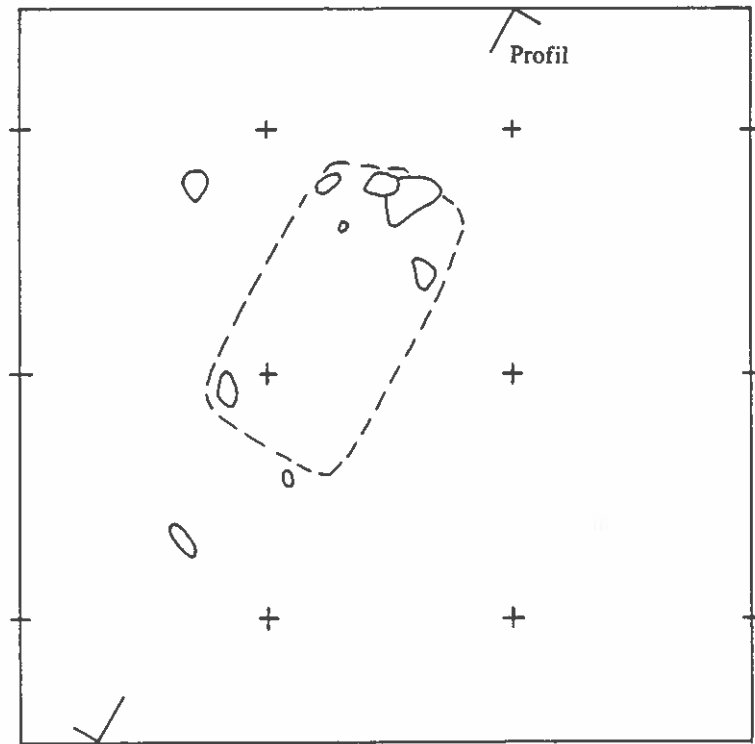
Raä 1321:3, Rappen, Arjeplogs sn, Lappland

Ritning av: B.Fossum 1997

+
305/500

+
305/502

+
304/500

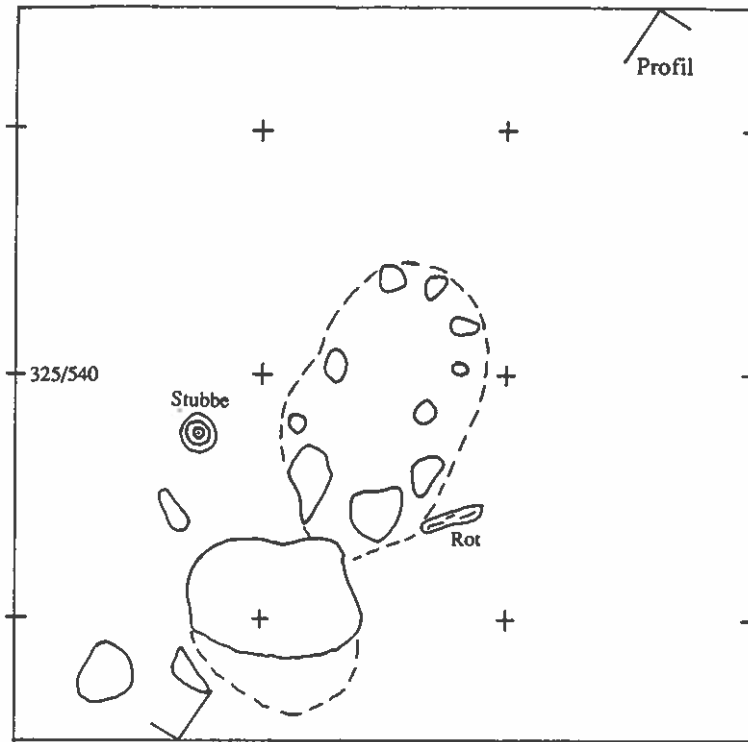


+
300/500

+
300/502

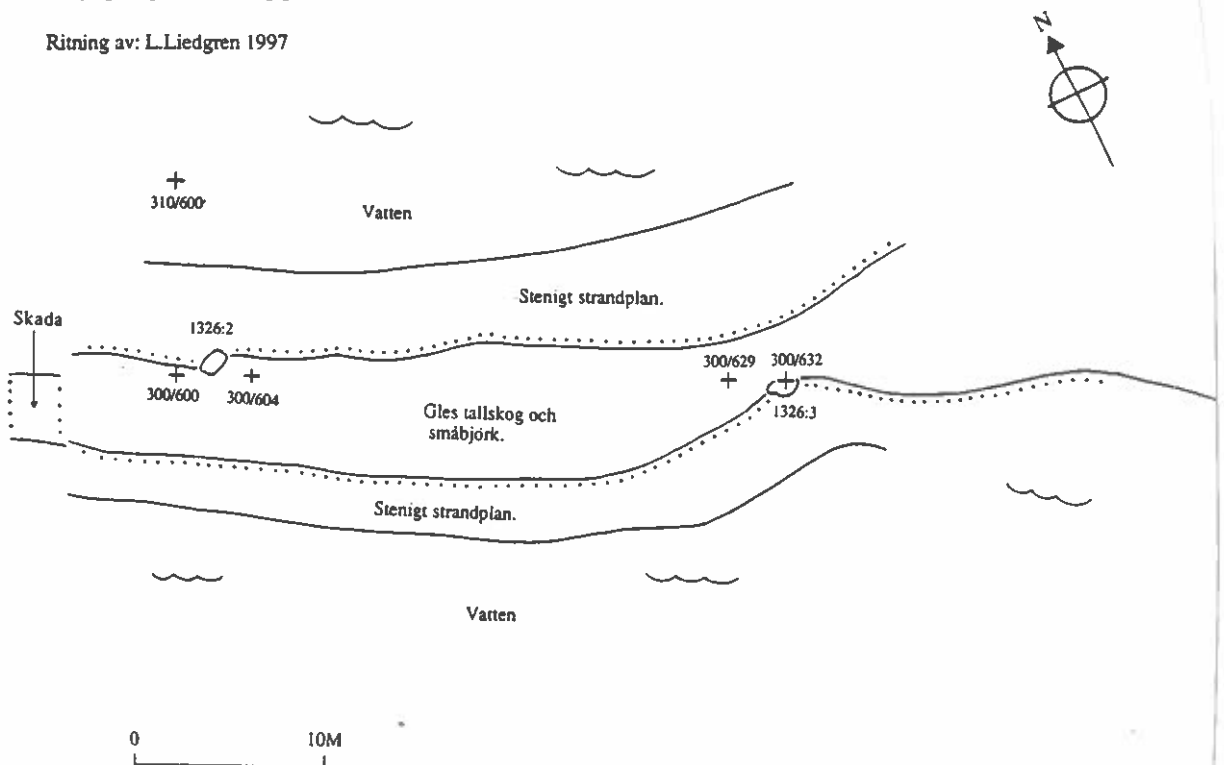
Raä 1321:7, Rappen, Arjeplogs sn, Lappland

Ritning av: B.Fossum 1997



Raä 1326, Rappen, Arjeplogs sn, Lappland

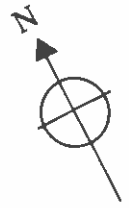
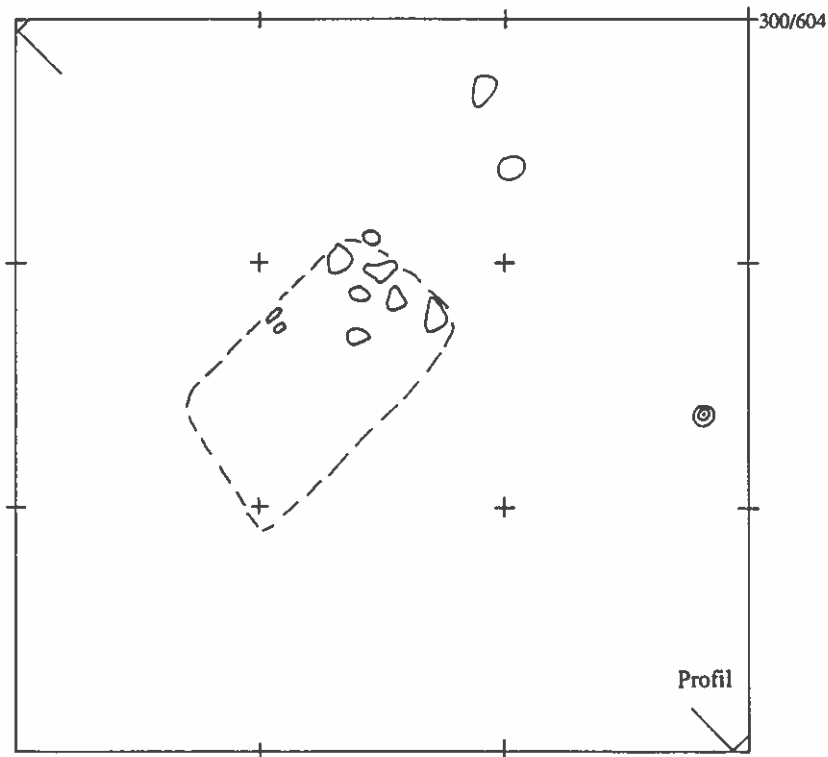
Ritning av: L.Liedgren 1997



Raä 1326:2, Rappen,
Arjeplogs sn, Lappland

Ritning av: B.Fossum 1997

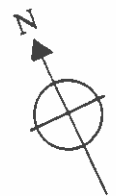
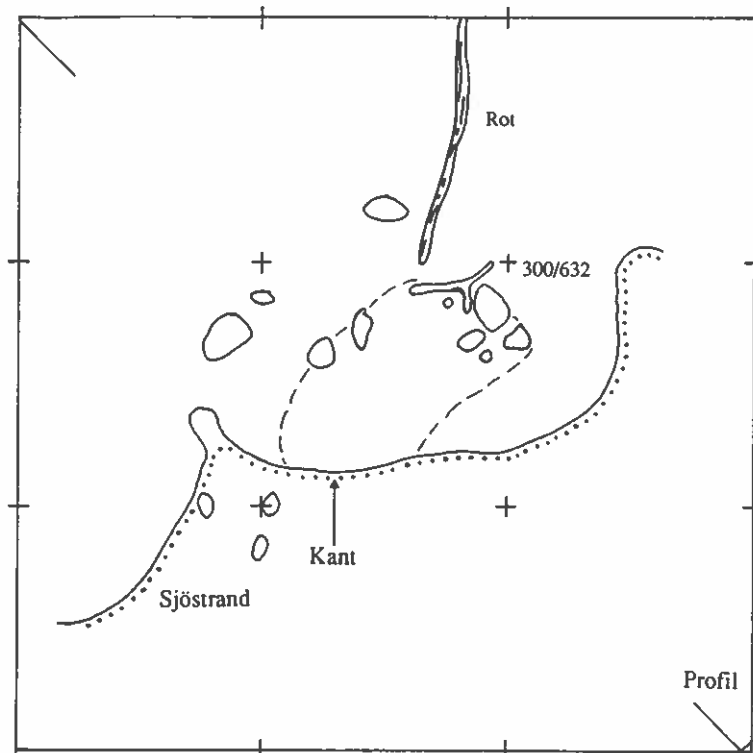
+ 300/600



Raä 1326:3, Rappen,
Arjeplogs sn, Lappland

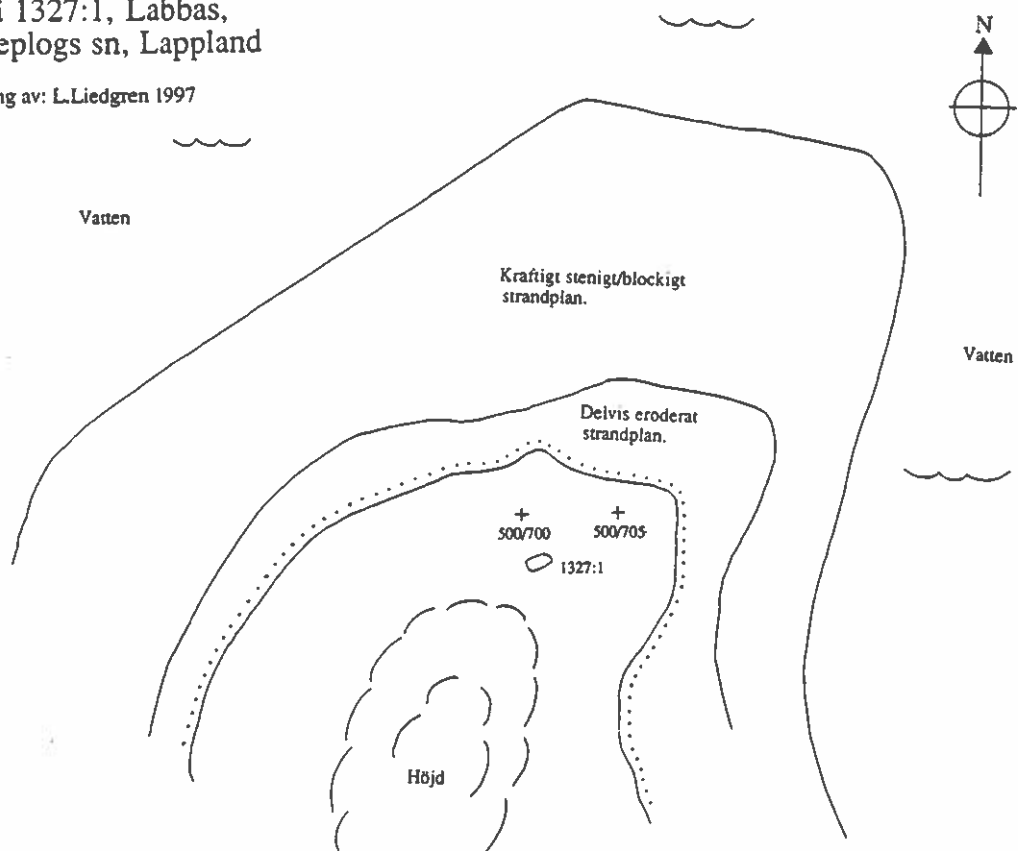
Ritning av: B.Fossum 1997

+ 300/629



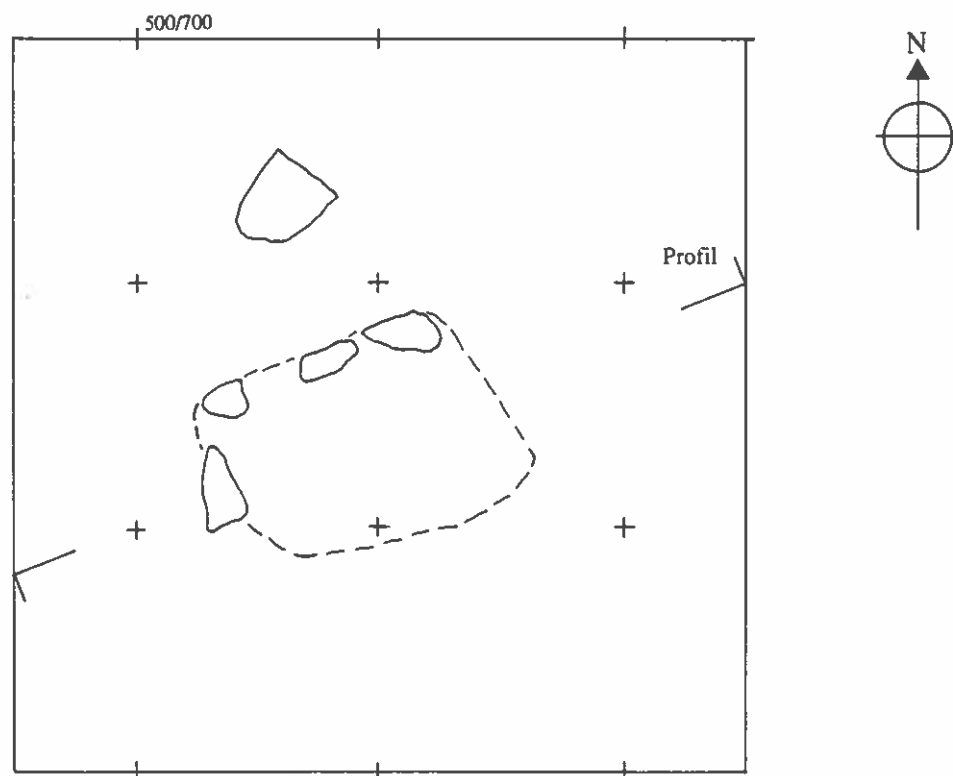
Raä 1327:1, Labbas,
Arjeplogs sn, Lappland

Ritning av: L.Liedgren 1997



Raä 1327:1, Labbas
Arjeplogs sn, Lappland

Ritning av: B.Fossum 1997



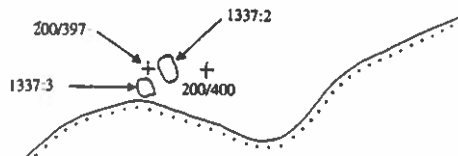
Raä 1337:2-3, Labbas,
Arjeplogs sn, Lappland

Ritning av: L.Liedgren 1997

○ 1337:4

○ 1337:1

Blockig mark, glest beväxt
med gamla tallar och
fjällbjörk.

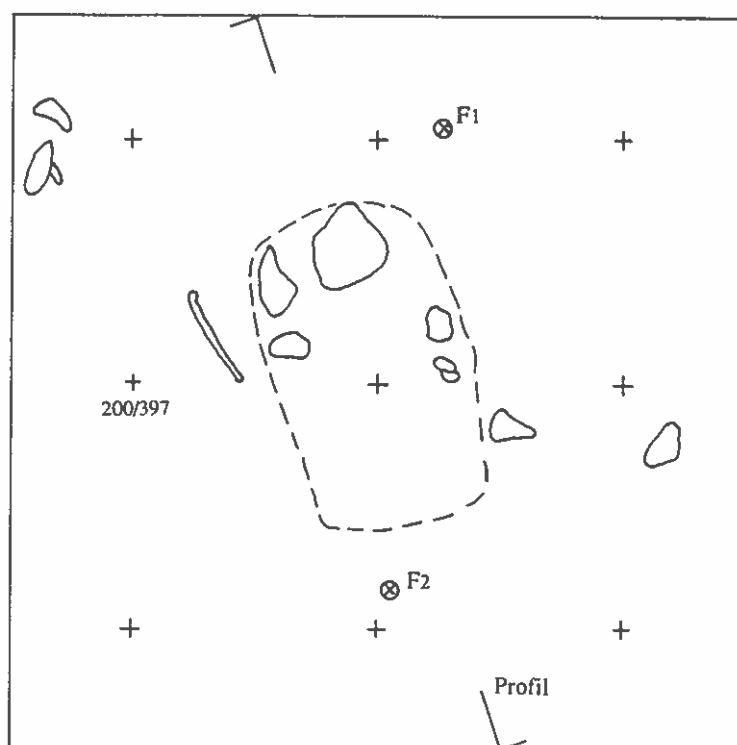


Stenigt/blockigt strandplan.



Raä 1337:2, Labbas,
Arjeplogs sn, Lappland

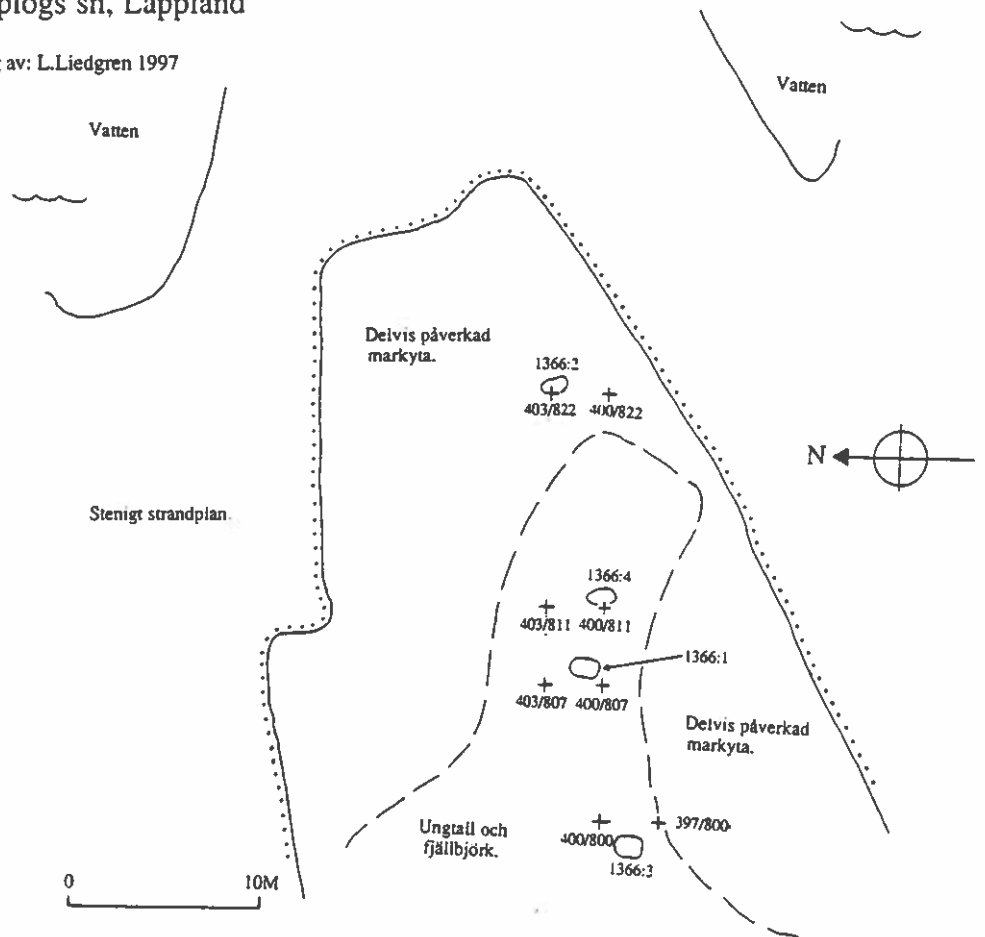
Ritning av: B.Fossum 1997



+ 200/400

Raä 1366:1-3, Rappen, Arjeplogs sn, Lappland

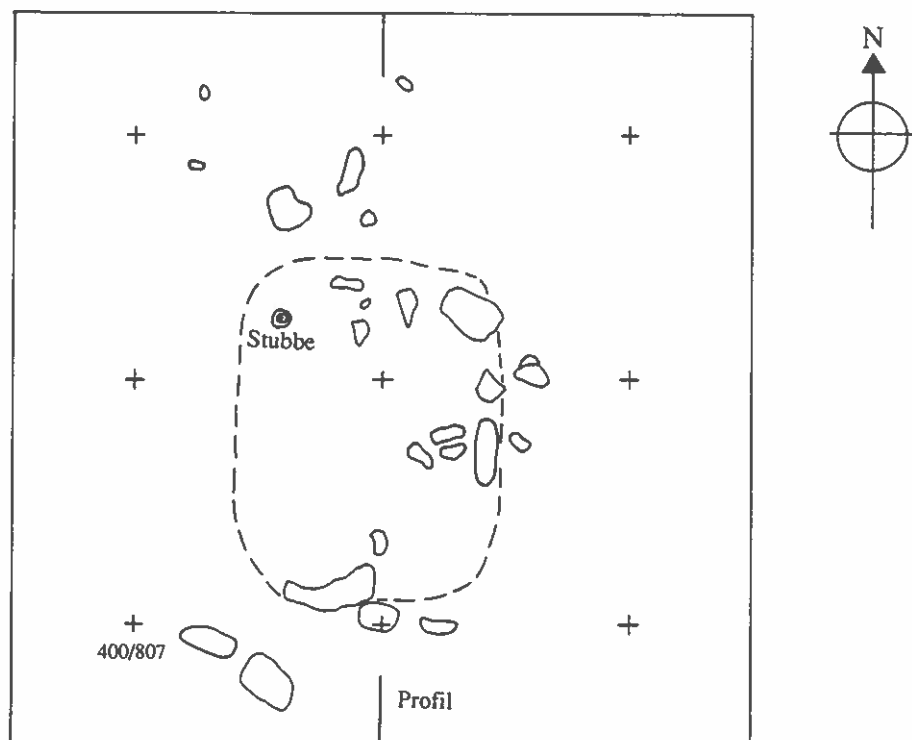
Ritning av: L.Liedgren 1997



Raä 1366:1, Rappen, Arjeplogs sn, Lappland

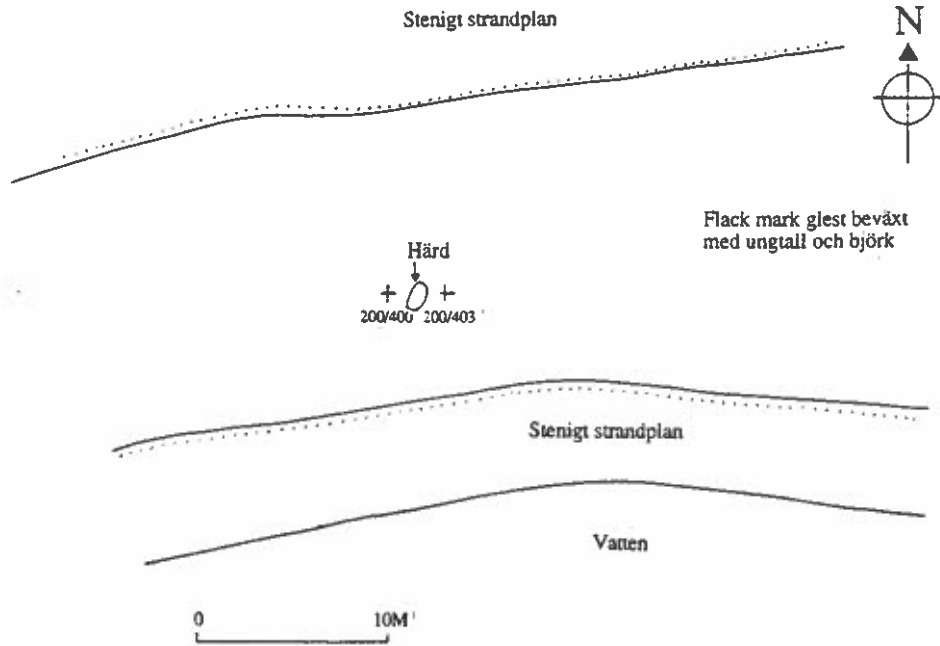
Ritning av: B.Fossum 1997

+
403/807



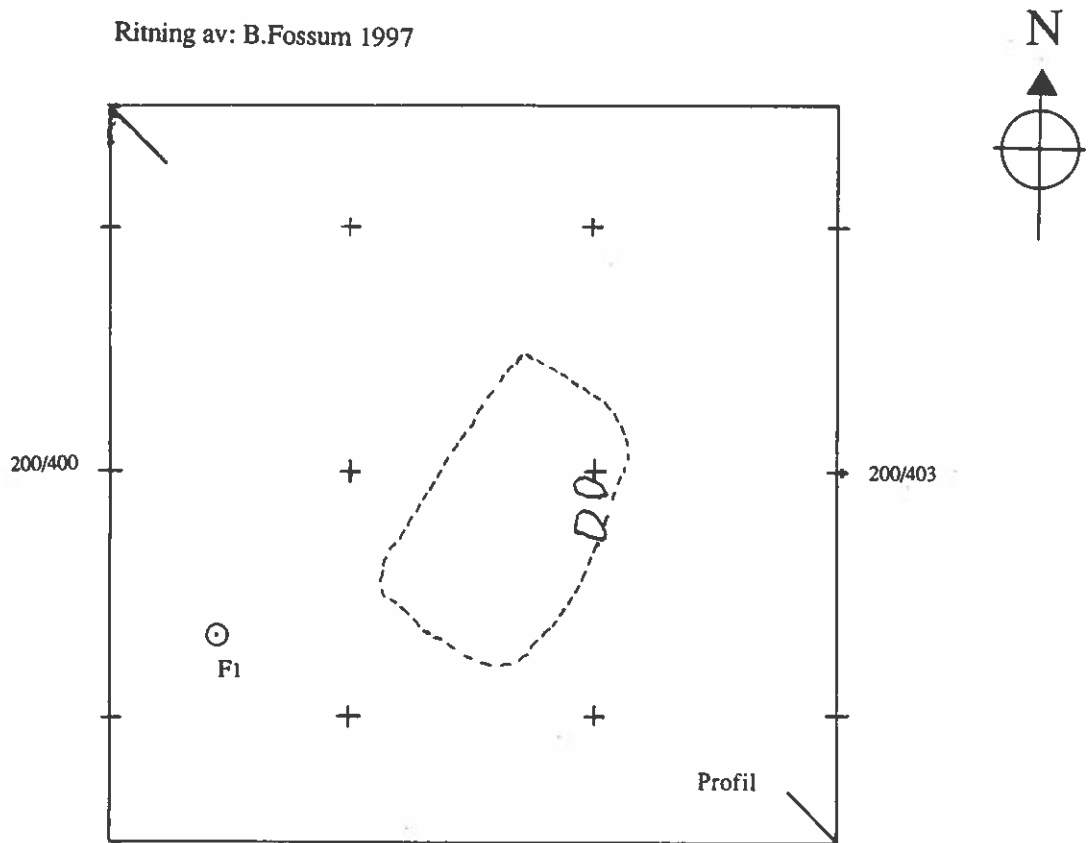
Lokal A, ej räa, Rappen,
Arjeplogs sn, Lappland

Ritning av: L.Liedgren 1997



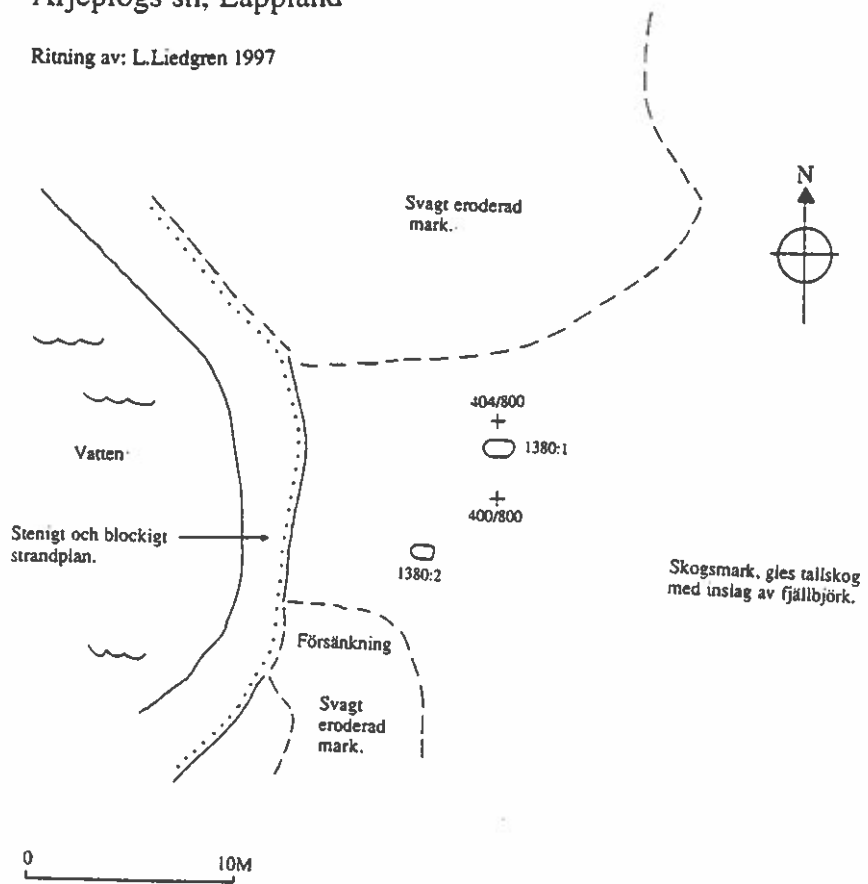
Lokal A , ej räa, Rappen,
Arjeplogs sn, Lappland

Ritning av: B.Fossum 1997



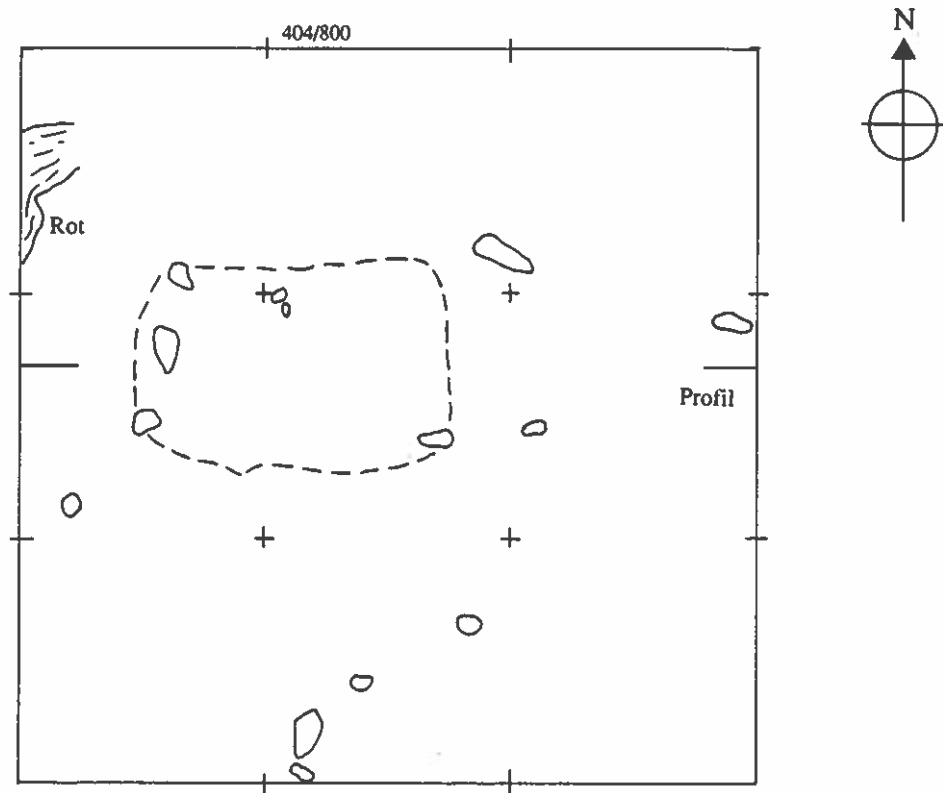
Raä 1380:1-2, Rappen,
Arjeplogs sn, Lappland

Ritning av: L.Liedgren 1997



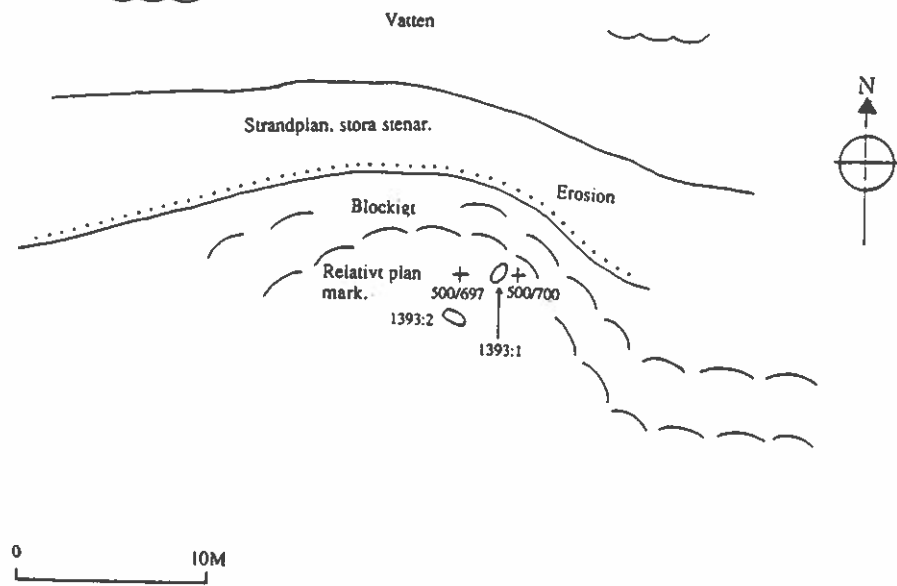
Raä1380:1, Rappen,
Arjeplogs sn, Lappland

Ritning av: B.Fossum 1997



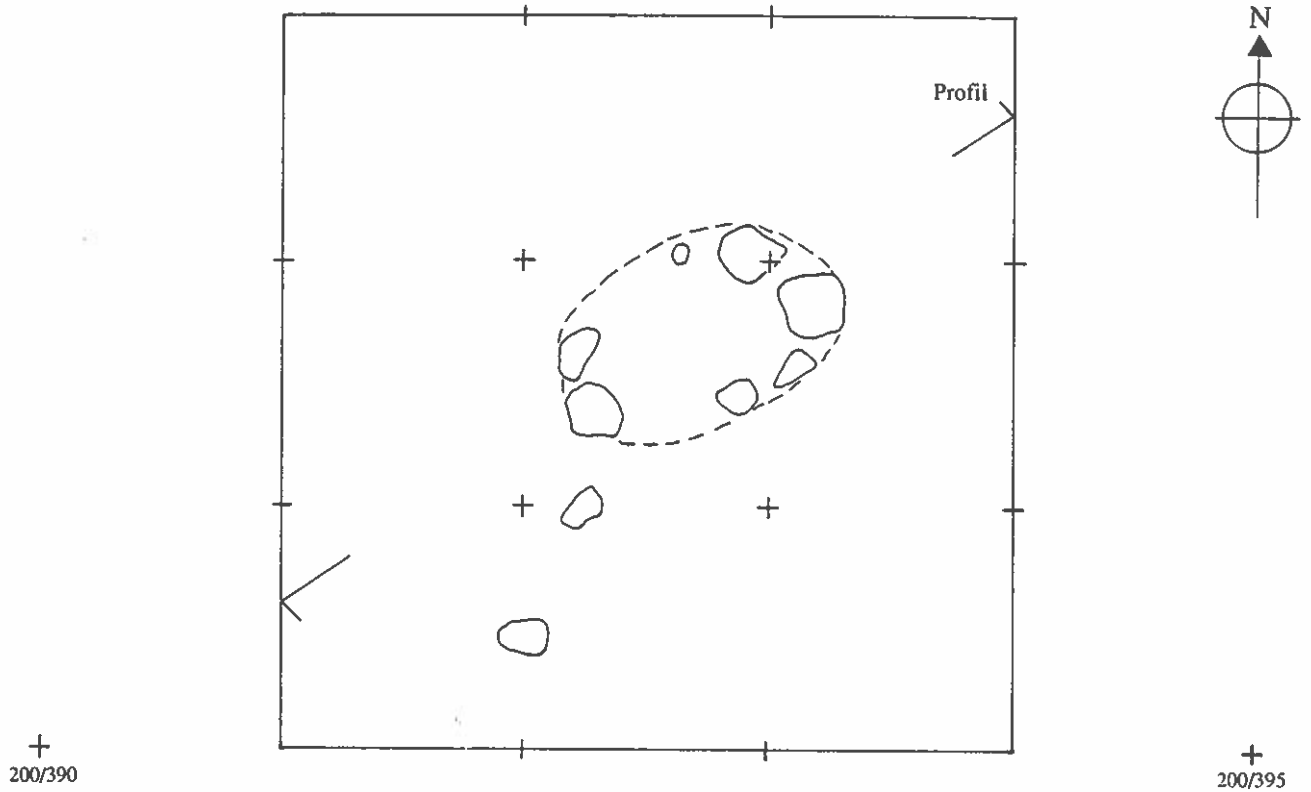
Raä 1393:1, Rappen,
Arjeplogs sn, Lappland

Ritning av: L.Liedgren 1997



Raä 1293:1, Labbas,
Arjeplogs sn, Lappland

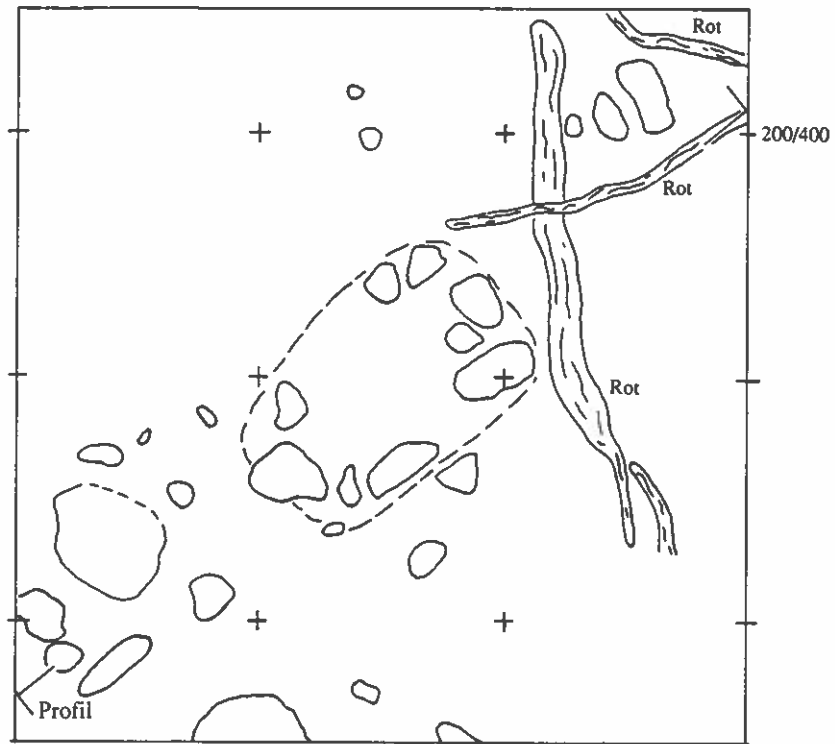
Ritning av: B.Fossum 1997



Raä 1293:2, Labbas,
Arjeplogs sn, Lappland

Ritning av: B.Fossum 1997

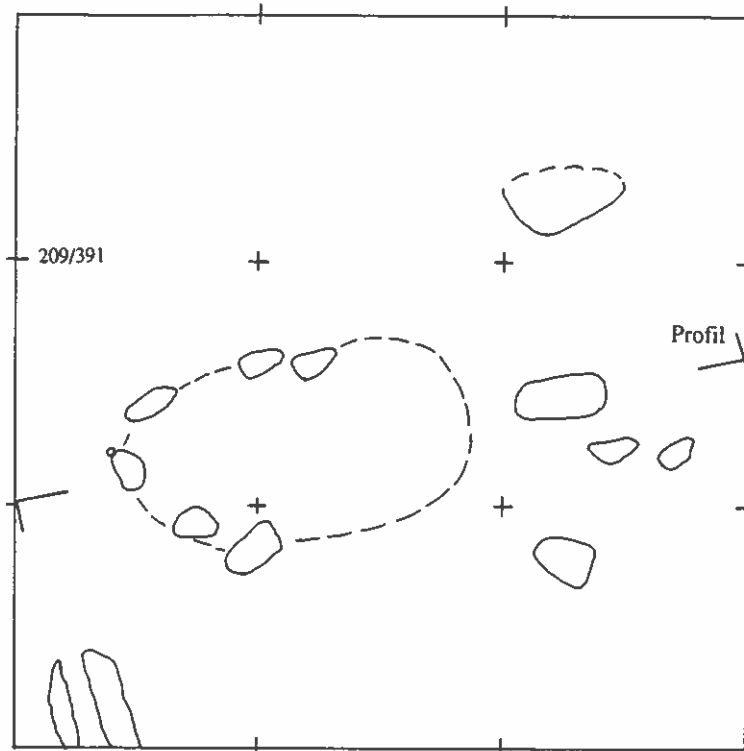
+ 200/396



Raä 1293:3, Labbas,
Arjeplogs sn, Lappland

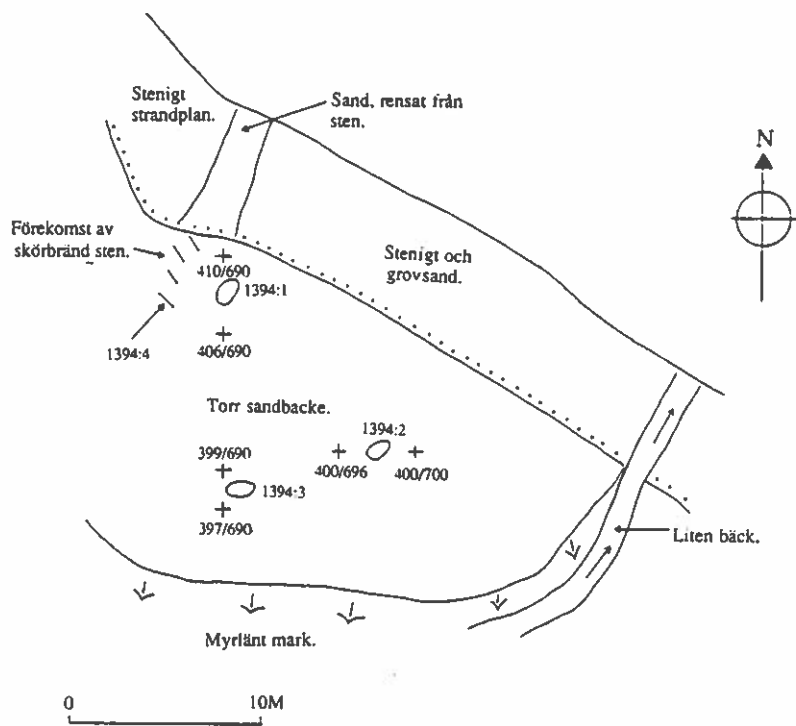
Ritning av: B.Fossum 1997

209/391



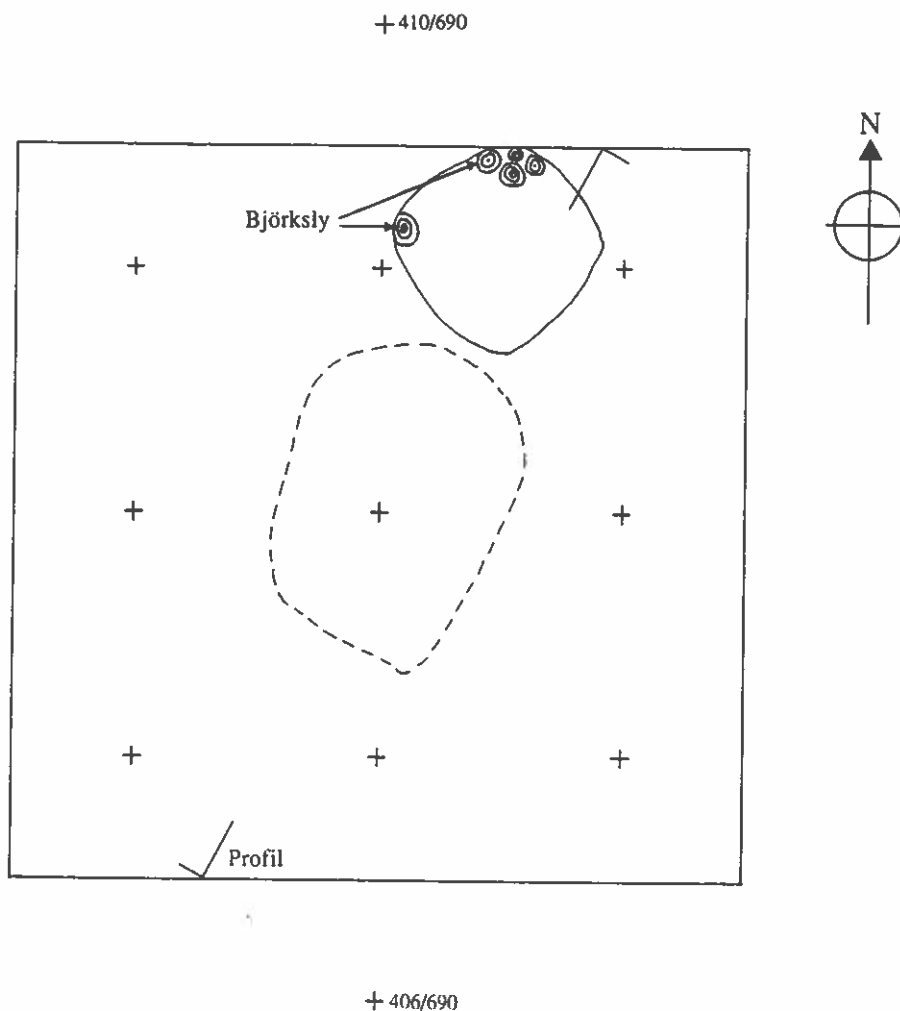
Raä 1394:1-4, Labbas, Arjeplogs sn, Lappland

Ritning av: L.Liedgren 1997.



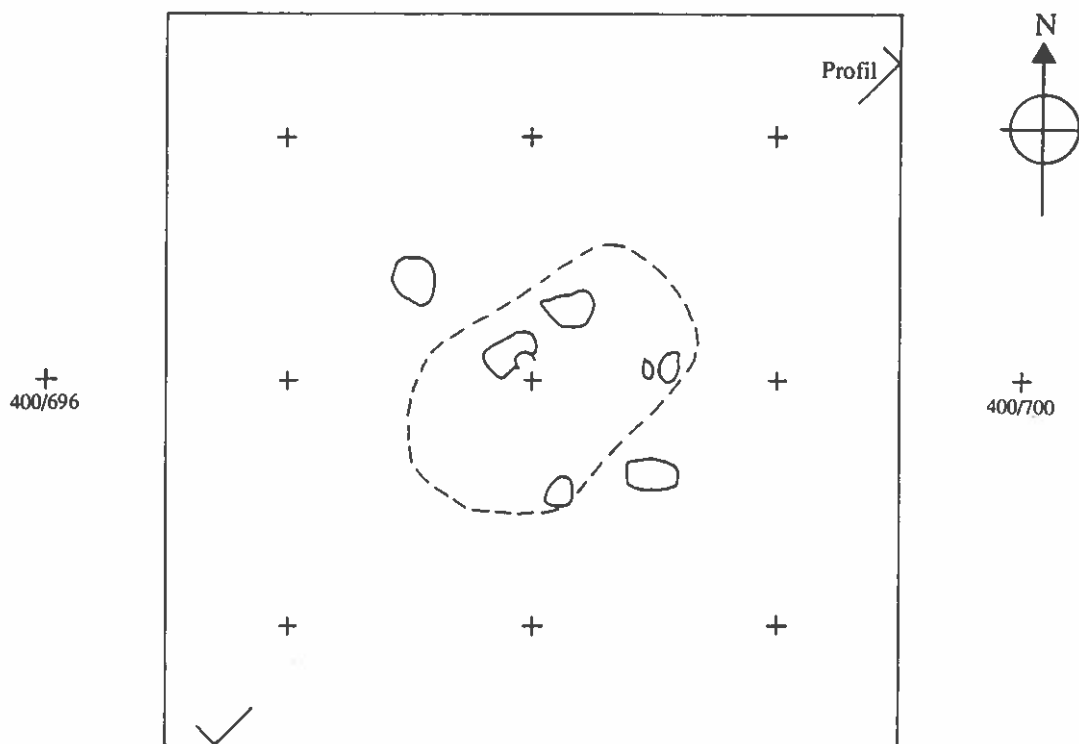
Raä 1394:1, Labbas, Arjeplogs sn, Lappland

Ritning av: B.Fossum 1997



Raä 1394:2, Labbas,
Arjeplogs sn, Lappland

Ritning av: B.Fossum 1997



Silverbuseet

Rapporter över kulturhistoriska undersökningar

Distribution: Silverbuseet, Torget, S-930 90 Arjeplog, tel.
0961-61290.

1. Rapporter över kulturhistoriska undersökningar inom Arjeplog socken, 1988.
2. Rapporter över kulturhistoriska undersökningar inom Arjeplog socken, Lappland, 1989-1991.
3. Arkeologiska inventeringar och undersökningar av förhistoriska fyndlokaler och boplatser vid Hornavan och Kakel, Arjeplog socken, Lappland, 1983.
4. Rapport över arkeologisk förundersökning av gamla kyrk- och marknadsplatsen, Raä 471, Arvidsjaur socken, Lappland, 1992.
5. Rapporter över kulturhistoriska undersökningar vid Gubblijaure, Stora Mattaure samt Pajje-Måskejaure, Arjeplog socken, Lappland.
6. Arkeologisk undersökning av två härdar vid Margatjärnen, Arvidsjaur Socken, Lappland, 1992.
7. Rapport över slutundersökning inom gamla kyrk- och marknadsplatsen, Raä nr 471, Arvidsjaur socken, Norrbottens län, Lappland 1993.
8. Arkeologiska utgrävningar inom Arjeplog sn, Lappland, 1994.
9. Arkeologisk utredning vid Pajeb Muitunisjaure, Arjeplog sn, Lappland, 1995.
10. Rapport över kulturhistoriska inventeringar av strandområdet vid Rappen, Labbas samt Rappenströmmarna, Arjeplog sn, Lappland 1995.
11. Arkeologiska utgrävningar vid Ansvar, Överkalix socken, Norrbottens län, 1995. Arkeologisk delundersökning av Raä 393:1, stensättning med rödockra, Raä 393:2, boplatslämning, samt Raä 977:3 boplatsvall.
12. Arkeologiska utgrävningar vid Ansvar, Överkalix socken, Norrbottens län, 1996. Arkeologisk slutundersökning och restaurering av Raä 393:1, stensättning med rödockra, samt fortsatt delundersökning av Raä 393:2, boplatslämning.
13. Arkeologiska undersökningar inom Arjeplogs och Arvidsjaur socknar, Lappland, 1995-1996.
14. Rapport över fornminnesinventering och kulturhistoriska undersökningar vid Delliknäs, Arjeplogs sn, Lappland 1997.
15. Rapport över fornminnesinventering av väg 519, sträckan länsgränsen-Abborrträsk, Arvidsjaur socken, 1997.
16. Arkeologiska undersökningar inom Arjeplogs samhälle, Lappland, 1997.

ISSN 1101-2900

