

Rapport över fornminnesinventering av väg
519, sträckan länsgränsen-Abborrträsk,
Arvidsjaur socken, 1997

Av S.-D. Hedman

SILVERMUSEET
Rapport
15



Silvermuseet
Torget
930 90 Arjeplog

Tel: 0961-61290

www.silvermuseet.se

© Silvermuseet

Tryck: Silvermuseet, Arjeplog 1998

Rapport Silvermuseet

ISSN 1101-2900

Innehållsförteckning

| | |
|---|---|
| 1. Inledning..... | 1 |
| 2. Tekniska och administrativa uppgifter..... | 1 |
| 3. Undersökningsmetodik..... | 1 |
| 4. Undersökningsresultat..... | 1 |
| 5. Sammanfattande diskussion..... | 1 |
| 6. Bilagor..... | 2 |
| 6.1. Områdesbeskrivning..... | 2 |

1. Inledning

På uppdrag av länstyrelsen i Norrbottens län (beslut 97-08-20, dnr 1997/012) har Silvermuseet genomfört en arkeologisk inventering längs väg 519, sträckan länsgränsen-Aborrträsk. Inventeringen föranleddes av att vägverket planerar att bredda och ställvis förändra vägens sträckning.

Syftet med inventeringen var att fastställa om det fanns fornlämningar som skulle beröras i samband med vägarbetena.

2. Tekniska och administrativa uppgifter

Fältarbetet finansierades i sin helhet av exploatören, vägverket och arbetsstyrkan bestod av Sven-Donald Hedman och Andreas Stångberg bägge anställda av Silvermuseet. Inventeringen utfördes under tidsperioden 970922-970925. Rapporttid, 4 dagar.

3. Undersökningsmetodik

Fältarbetet utfördes genom okulär besiktning av terrängen samt sondning av påträffade anläggningar. Sondning användes även för att fastlägga anläggningarnas status. Fornlämningarna prickades in på vägverkets karta över vägsträckningen. Beskrivningarna av fornlämningarna utfördes efter riksantikvarieämbetets föreskrifter.

4. Undersökningsresultat

Sammanlagt registrerades två fornlämningar. Fornlämningarna utgörs av två härdar och är belägna inom avstånden 15 och 25 m, NNV och ÖSÖ om vägkanten. Avståndet till härdarna är stegade från vägbanans asfaltkant. Härdarna är belägna på flackare partier i moränmark.

Beskrivningar:

1. Härd, rund, 1,2 m i diam och 0,1 m h. I kanten är 10 delvis synliga stenar, 0,1 - 0,2 m st. Vid sondning känns en stenpackning samt framkommer en härdfyllning och ett rödfärgat jordlager. Övermossad.

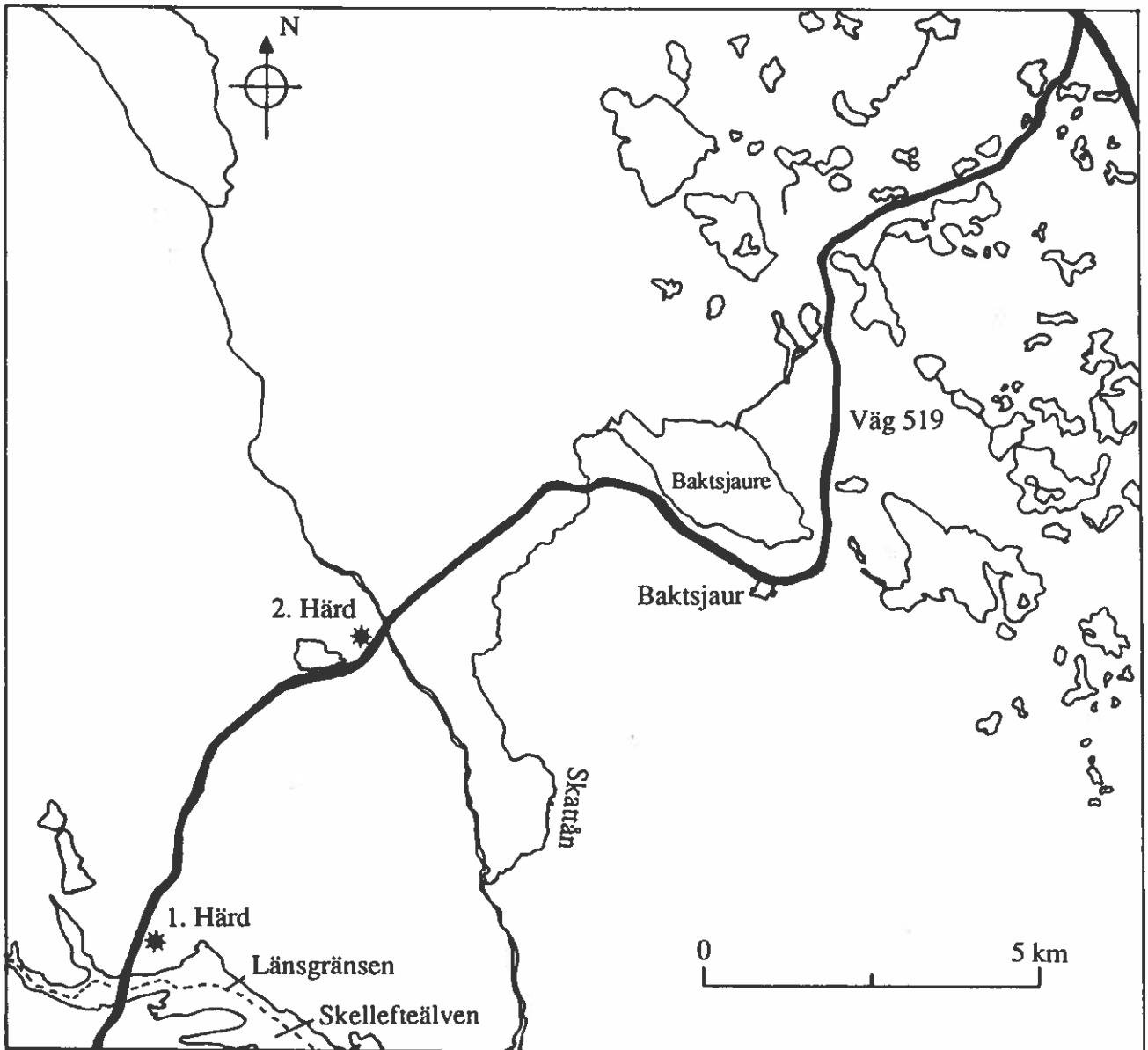
Härden är belägen 25 m ÖSÖ om vägen på en mindre jämn avsats i småkuperad sandmark med en myr i Ö.

2. Härd, oregelbunden, 1,15 x 0,8 m (Ö-V) och 0,05 m h. Bestående av ett 15-tal delvis synliga stenar, 0,1 - 0,25 m st. Härdarna har en stenpackning och i samband med sondning framkommer ett 0,02 m tj kollager. Övermossad.

Härden är belägen 15 m NNV om vägen på plan moränmark intill en sentida rengärda.

5. Sammanfattande diskussion

De två registrerade härdarna ligger så till att de kan vara hotade av vägbyggnationerna. Den här typen av härdar finns allmänt företrädd i övre Norrlands inland och har en vid datering från yngre järnålder in i historisk tid. Härdarna som påträffats intill vägsträckningen ligger inom denna tidsram.



Utsträckningen av väg 519, länsgrensens-Aborrträsk med de registrerade fornlämningarna inprickade

6. Bilagor

6.1. Områdesbeskrivning

Vägsträckans närområde domineras av myrar och odlingsmarker med inslag av mindre partier med moränmark. Länsgrensens går efter Skellefteälven och här finns tallhed med sandig mark. Vägen passerar även flera småsjöar och går över två mindre bäckar, Skattån och Gallakbäcken. Flera mindre byar finns efter vägen bl a Baktsjaur. Inga fornlämningar var tidigare kända efter vägsträckningen.

Arjeplog 971016

Sven-Donald Hedman
Sven-Donald Hedman

NORRBOITEN

GRANS FOR ARET 151

X=7245600 +

Y=1545400

0/100

0/200

0/300

0/400

0/500

0/600

0/700

0/800

0/900

1/000

I. Härd

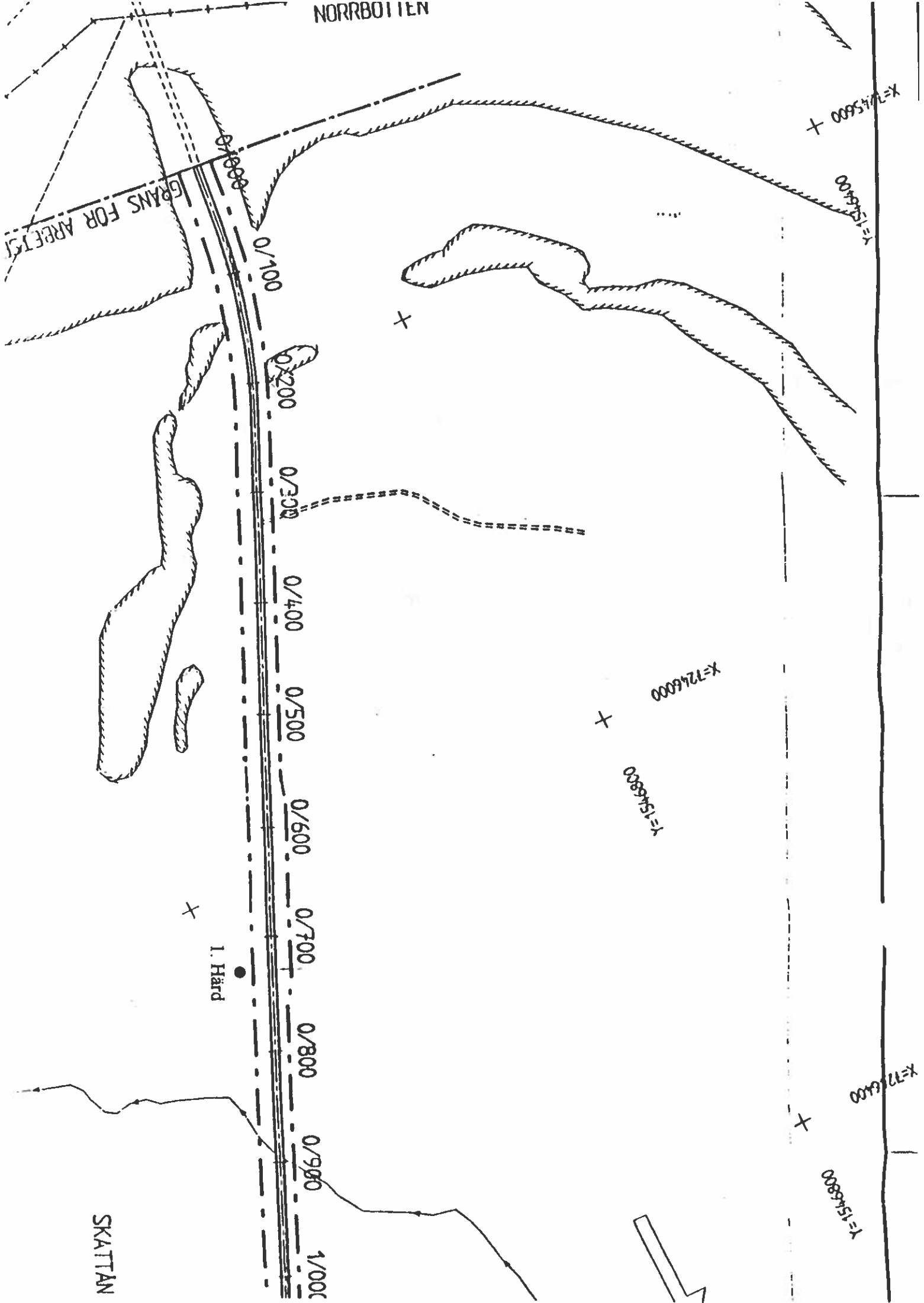
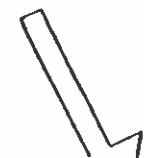
X=7246000

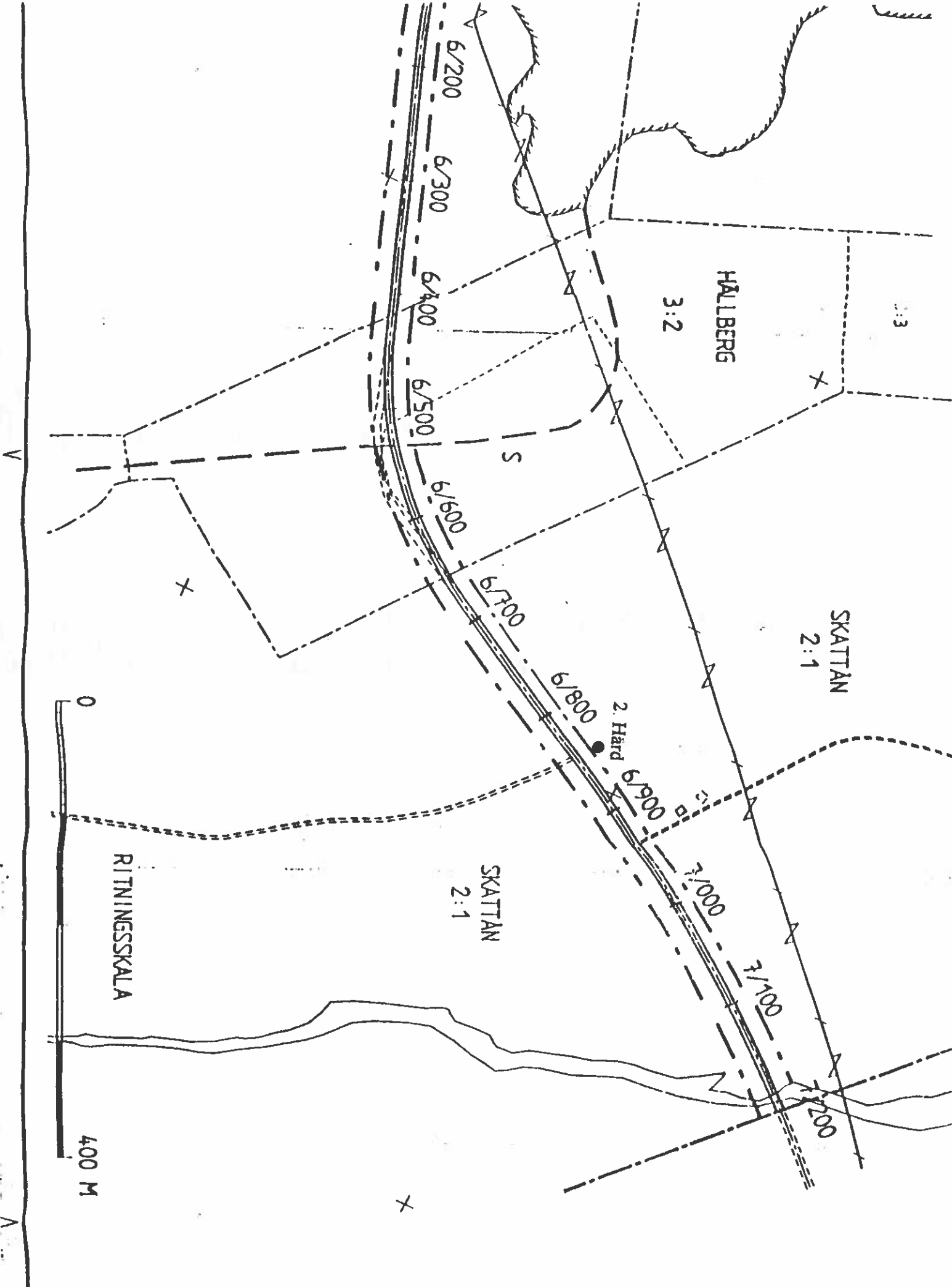
Y=1546800

X=7246400

Y=1546800

SKATTAN





RITNING AV
 GN
 UPEA

R
970923 S-ID-Nr: 2

Blad: Topplet
247 Proklysen

Sakord: Hård org 1'

Art: (Hård)
m.d.h.

Antal:
Fästighet: Skå Hår 2:1

Namn:
Orientering: 15m NVV om lantväg

Terräng: Plan moränmark i höll senbild
ringskä. Skogsmark, övervägande
fältmark

Beskrivning: Hård, rödgelbrunad, 15x0,8
m (0-1) och 0,05 m h. Bestämde
av CH 15-hal synliga stenar 0,1-0,25
m st. Stenpackning samt ett 0,03 m
h.kollager. Övermåttad

Kommentar:

Tidigare anteckningar:

Datum: 19 - -

R
9709221111111 Nr: 1

Blad: 92 - Norr
Top kart

Sakord: Hård m 1

Art: Hård

m.o.h.

Antal: Skatån 2:1

Fasighet: Skatån 2:1

Ört: Hård

Orientering: 25 m ÖSD om 192

Terräng: Viken tunnåttig jämn areals
I smågrädd sandare med
myr i Ö.

Beskrivning: Hård rund 1,2 i diam och
0,1 m i bredd med i utav
10 kantstavar synliga, 0,1-0,2 m st.
Ytterligare kantstavar känns vid
Prestfick med som 2 Vid försökning
I hårdens mitt känns en storpåläggning
och vidare framman även
hård synliga samt vid storpåläggning

Kommentar:

Tidigare anteckningar:

Datum: 19 . . .

Silverbuseet

Rapporter över kulturhistoriska undersökningar

Distribution: Silverbuseet, Torget, S-930 90 Arjeplog, tel.
0961-61290.

1. Rapporter över kulturhistoriska undersökningar inom Arjeplog socken, 1988.
2. Rapporter över kulturhistoriska undersökningar inom Arjeplog socken, Lappland, 1989-1991.
3. Arkeologiska inventeringar och undersökningar av förhistoriska fyndlokaler och boplatser vid Hornavan och Kakel, Arjeplog socken, Lappland, 1983.
4. Rapport över arkeologisk förundersökning av gamla kyrk- och marknadsplatsen, Raä 471, Arvidsjaur socken, Lappland, 1992.
5. Rapporter över kulturhistoriska undersökningar vid Gubbljåure, Stora Mattaure samt Pajje-Måskejaure, Arjeplog socken, Lappland.
6. Arkeologisk undersökning av två härdar vid Margatjärnen, Arvidsjaur Socken, Lappland, 1992.
7. Rapport över slutundersökning inom gamla kyrk- och marknadsplatsen, Raä nr 471, Arvidsjaur socken, Norrbottens län, Lappland 1993.
8. Arkeologiska utgrävningar inom Arjeplog sn, Lappland, 1994.
9. Arkeologisk utredning vid Pajeb Muitunisjaure, Arjeplog sn, Lappland, 1995.
10. Rapport över kulturhistoriska inventeringar av strandområdet vid Rappen, Labbas samt Rappenströmmarna, Arjeplog sn, Lappland 1995.
11. Arkeologiska utgrävningar vid Ansvar, Överkalix socken, Norrbottens län, 1995. Arkeologisk delundersökning av Raä 393:1, stensättning med rödockra, Raä 393:2, boplatsslämning, samt Raä 977:3 boplatssvall.
12. Arkeologiska utgrävningar vid Ansvar, Överkalix socken, Norrbottens län, 1996. Arkeologisk slutundersökning och restaurering av Raä 393:1, stensättning med rödockra, samt fortsatt delundersökning av Raä 393:2, boplatsslämning.
13. Arkeologiska undersökningar inom Arjeplogs och Arvidsjaur socknar, Lappland, 1995-1996.
14. Rapport över fornminnesinventering och kulturhistoriska undersökningar vid Delliknäs, Arjeplogs sn, Lappland 1997.

ISSN 1101-2900