

Rapport över fornminnesinventering och
kulturhistoriska undersökningar
vid Delliknäs, Arjeplogs sn,
Lappland 1997

Av S.-D. Hedman

SILVERMUSEET
Rapport
14



Silvermuseet
Torget
930 90 Arjeplog

Tel: 0961-61290

www.silvermuseet.se

© Silvermuseet

Tryck: Silvermuseet, Arjeplog 1998

Rapport Silvermuseet

ISSN 1101-2900

Innehållsförteckning

1. Inledning	1
2. Syfte	1
3. Undersökningsmetodik	1
4. Undersökningsresultat	1
5. Sammanfattning	2
6. Källförteckning	3
7. Tekniska och administrativa uppgifter	3
8. Bilagor	3
8.1. Beskrivningar av fornlämningslokalerna	3
8.1.1. Områdesbeskrivning	3
8.1.2. Registrerade lokaler	4
8.2. Beskrivning av husgrundsundersökningen	8
8.2.1. Områdesbeskrivning	8
8.2.2. Husgrund A, smedja	9
8.2.3. Husgrund B, bastu	9
8.3. Beskrivning av ängsladorna	10
8.4. Beskrivningar av lämningar efter flottningsepoken	12

1. INLEDNING

Nybygget Delliknäs i Arjeplogs socken upptogs i slutet av 1800-talet av nybyggare från Norsjö socken i Västerbotten (Hedman, S-D. 1987:5). Då for Anton och Amanda Karlsson med fyra barn, kor och bohag till Delliknäs för att bilda sig en ny tillvaro i väglöst land.

Bland lokalbefolkningen i Arjeplogs socken har Delliknäs alltid varit känt och funnits i folks medvetande. Under Delliknäs brukningstid var nybygget omtalat på det storverk som åstadskoms av nybyggarfamiljen, med stora odlingar, smörförsäljning, en viss hästuppfödning m.m. Nybyggarna i Dellik var också omtalade för sin kristna tro. Strax efter andra världskriget övergavs i stort sett hela nybygget och 1963 flyttade den sista familjen från nybygget (Hedman, S-D. 1987:16).

Under de kommande åren och årtiondena fanns Delliknäs fortfarande kvar i Arjeplogsbornas medvetande nu som ett mytomspunnet ställe, -hur kunde någon bosätta sig på en sån ödlig plats med flera mil till närmaste granne var en återkommande kommentar. Människor kom att besöka det numera förfallna nybygget och förvånades fortfarande över de stora odlingarna, alla hus och ekonomibyggnader och de många gånger geniala lösningarna på olika vardagliga praktiska problem. Idag ingår nybygget i ett naturreservat och ett flertal hus har renoverats som ett led i en kulturturistisk satsning.

Vad det gäller fornlämningar inom det aktuella undersökningsområdet så fanns det uppgifter om att det skulle finnas fångstgropar någonstans på näset. Vid Luspeströmmen ca en mil uppströms Laisälven från Hästskoforsen räknat finns även några stenåldersboplatser registrerade (RAÄ/SHM Rapport. 1979:2 :137 ff.) men de är belägna utanför det aktuella undersökningsområdet.

2. Syfte

Inventeringarnas syfte var att utreda hur fornlämningsbeståndet och de kulturhistoriska lämningarna inom det aktuella undersökningsområdet såg ut. En kompletterande kartering skulle också utföras av nybygget samt en undersökning av två husgrunder. Karteringen och undersökningen hade som syfte att få fram mer kunskap och information om nybyggets bebyggelse. Resultatet från fältarbetena kommer att utgöra underlag för fortsatta kulturturistiska satsningar inom Delliknäsområdet.

3. Undersökningsmetodik

Inventeringen utfördes genom okulär besiktning av terrängen. För att fastställa de påträffade anläggningarnas status användes sond. De registrerade forn - och kulturhistoriska lämningarna prickades in på flygfotokarta 834 22772, skala 1:20000. Beskrivningar och inprickningar följer Riksantikvarieämbetets föreskrifter.

4. Undersökningsresultat

Sammanlagt registrerades 30 fornlämningar fördelade på 18 lokaler. Lokalerna fördelar sig på, ett fångstgropssystem med 11 gropar, 8 boplatslämningar av stenålderskaraktär, en boplatslämning som troligen är en

smidesplats genom förekomsten av slagg, 8 härdar, ett lösfynd (skrapa) samt en boplatsvall. Alla boplatslokaler påträffades upp efter Laisälvens V strandparti. Efter Dellikälven påträffades överhuvudtaget inga fornlämningar. Terrängen mellan älvarna är ställvis svårinventerad och de enda fornlämningarna som påträffades här var fångstgropar tillhörande det fångstgropssystem som går från Hästskoforsen tvärs över näset till Dellikälven. Fångstgroparna har anlagts i ställvis småblockig moränmark. Groparna har tydliga vallar och i bottenplanet är de rektangulära sparkkistorna tydligt markerade.

Stenåldersboplatserna påträffades på Laisälvens strandplan och de flesta av boplatserna ligger under vatten i samband med vårfloden. Stränderna utgörs av småblockig moränmark. Ställvis fanns det rikligt med skörbränd sten och avslag på boplatserna. Avslagsmaterialet bestod företrädesvis av olika kvartsiter. På några av boplatserna utgjordes avslagsmaterialet nästan uteslutande av vit kvartsit. Ett flertal kärnor av kvartsit hittades. Kärnorna är av två typer, plattformskärnor och stötkantskärnor. Ett fragment till ett halvfabrikat från en pilspets av mörk grovkorning kvartsit påträffades tillsammans med en koncentration av avslag i samma kvartsit. Ett lösfynd av en skrapa i mörk kvartsit påträffades framnött i stig ovanpå hällmark. Hällens humustäcke utgjordes enbart av ett par cm tj torvlager. På hällmarkerna V om Hästskoforsen registrerades de flesta härdarna. Hårdarna har anlagts ovanpå hällmark.

Undersökningarna av husgrunderna, smedjan och bastun, visade att båda grunderna bestod av kallmurad natursten. Grunderna hade en utrasad spismur i ena hörnet. Spismurarana är uppmurade av natursten och som murbruk har använts en gråaktig lera. I smedjan påträffades lerslagg, ett slipstensfragment samt mängder av järnfragment. Intill ingången till bastun hittades obrända ben. Rester av tre golvåsar framkom i bastuns grund. I anslutning till golvåsarna påträffades bitar av näver.

I samband med karteringen av nybygget påträffades ytterligare fyra ängslador vid slätterängarna söder om nybygget. En ängslada hittades vid en naturlig slätteräng ej långt från Torbäckens utlopp i Dellikälven. Vid den gamla stigen ca 700 m NÖ om nybygget är också en ängslada intill en mindre sluttande odling. Odlingen begränsas i Ö av ett röjningsröse 34 x 1-2,5 m st. Ängsladorna har ett likartat byggnadssätt med en dörröppning som går mot ena långväggen. Storleken på ladorna varierar på samma sätt som på odlingarna, ju större odling desto större lada. Alla tak är inrasade på ängsladorna. Av husgrunderna som finns på nybygget ska husgrunden intill kalkkällbäcken (se karta) vara rester av det skjul som fanns på nybygget innan nybyggets upptagande (Hedman, S-D. 1987:6).

Från flottningsepoken i Laisälven finns ett flertal lämningar. Två stora stenarmar för att leda timmerstockarna finns vid Laisälvens sammanflöde med Dellikälven samt vid Ackerforsen. Nedanför Hästskoforsen är en rektangulär husgrund från en flottarkoja, 11 x 9 m med en eldpall i centrum. Vid Ackerforsen är en timrad flottarkoja med inrasat tak, 3 - 4 timmervarv står ännu uppräta.

5. Sammanfattning

Boplatslämningarna som framkom i samband med inventeringen visar på en vid datering utifrån boplatsernas fyndmaterial. Vid lokalen R 1831 påträffades ett spån av en flintliknande kvartsit, det skulle indikera en datering till äldre stenålder. Pilspetsfragmentet av kvartsit visar på en bronsåldersdatering.

Härdarna och smidesplatsen pekar på dateringar till järnålder-medeltid. Fångstgropssystemet och lokaliseringen av boplatserna indikerar att fisket och jakten var de viktigaste näringarna inom undersökningsområdet under förhistorisk tid.

Till skillnad från de förhistoriska människorna som vistades vid Laisälven så kom nybyggarna i Dellik att ha ett helt annat resursutnyttjande. Nybyggarnas ekonomi var helt grundad på jordbruk. Boplatsläget bestämdes också utifrån jordbrukets premisser. Marken skulle ej vara frostlänt och odlingarna skulle ligga i ett sydläge. Det är stor skillnad mellan jakt och fångstsamhällets lokalisering av boplatser och nybyggets boplatsläge. Givetvis fiskade och jagade Nybyggarna i Delliknäs men det var av underordnad betydelse för deras försörjning

Ytterligare en näring har satt sin prägel inom undersökningsområdet och det är timmerflottningen. Kojor och kallmurade stenarmar som sträcker sig ut i Laisälven är rester från den perioden. Efter Dellikälven finns inga anläggningar efter flottningen. Dellikälven var oframkomlig för timmerflottning. Bl a finns två större vattenfall efter forssträckan, Stora och Lilla fallet som utgör hinder för allt flottningsarbete. Stora och Lilla fallet utgör i övrigt bägge två stora naturupplevelser.

6. Källförteckning

Hedman, S-D. 1987. *Delliknäs. Ett nybygge ovanför odlingsgränsen*. B-uppsats vid etnologiska institutionen, Umeå universitet.

Meschke, C. 1979. *Kulturlandskap i älvdalar III*. Riksantikvarieämbetet och statens historiska museer. Rapport 1979:2. Stockholm.

7. Tekniska och administrativa uppgifter

Länstyrelsens beslut: 1997-01-27. Dnr 1031-14471-96

Utförandetid: Fältarbete, 1997-08-18 - 1997-09-02. Rapporttid 10 dagar.

Personal: Sven-Donald Hedman, Lars Liedgren, 2 dagar (undersökning av husgrunderna)

8. Bilagor

8.1. Beskrivningar av fornlämningslokalerna

8.1.1. Områdesbeskrivning

Inventeringen inriktades på näset (vattendelaren) mellan älvarna Dellikälven och Laisälven. Gränsen i norr utgjordes av nybygget Delliknäs samt gamla stigen till Delliknäs.

Uppströms Laisälven finns större områden med hållmark, framförallt vid Hästskoforsen. Från Hästskoforsen och upp till Ackerselet består stränderna av småstenig moränmark. När stränderna övergår till skogsmark domineras den av granskog. Markvegetationen utgörs av en rik örtväxtlighet.

Dellikälvens strandområden har en liknande karaktär som Laisälven. Intill och Ö om Torbäckens utlopp i Dellikälven finns stora naturliga slätterängar. Vid Lilla Fallet är ett naturskönt område med inslag av hållmark. Ett flertal hällar är här holmar ute i älven.

8.1.2. Registrerade lokaler

R 1830. Boplatslämning. Inom angivet område, 20 x 5 m (N-S), påträffades i strandhak samt på stenig strand skörbränd sten, ett 20-tal vita kvartsitavslag, tre mörkgrå kvartsitavslag, två kärnor av vit kvartsit samt ett retuscherat avlångt mörkt kvartsitavslag. Vid inventeringstillfället 1997 tillvaratogs 13 vita och 2 mörka kvartsitavslag, kärnorna och det retuscherade avslaget.

Fyndlista:

1 retuscherat mörkt kvartsitavslag, 7 cm l, största bredd, 2,6 cm och 0,8 cm tj, vikt 17,5 g.
1 stötkantskärna, 4,3 cm l, vikt 33,5 g
13 vita kvartsitavslag, 1,8 - 5,6 cm l.

R 1831. Boplatslämning. Inom angivet område, 120 x 10 m (N-S) påträffades på småstenig strand ställvis rikligt med skörbränd sten, rikligt med kvartsitavslag, avbrutet förarbete till pilspets, ett spån samt enstaka kvartsitavslag. Vid inventeringstillfället 1997 tillvaratogs avslag, kärnor, spån samt förarbetet.

Fyndlista:

7 mörka grovkorniga kvartsitavslag, 0,9 - 2,3 cm l, vikt 0,5 - 4 g.
1 förarbete till pilspets, avbruten (spetsen saknas), av samma material som de mörka avslagen, 5,1 cm l, 3 cm br. Sammanlagt påträffades ett 50-tal avslag på fyndplatsen. Avslagen tillsammans med förarbetet indikerar en verkstadsplats.
1 stötkantskärna av stringerad vit kvartsit. 6 cm l, 7,3 cm br. Vikt 215,8 g.
1 kärna av mörk stringerad kvartsit, 543,4 g.
1 spån av flintliknande kvartsit, 2,2 cm l och 0,6 cm br. Vikt 0,5 g. Ett avslag av samma material, 2,1 cm l.
8 vita kvartsitavslag med tre olika nyanser, 1,2 - 3,3 cm l.
1 större avslag av vit stringerad kvartsit, 9,8 x 4,9 cm, vikt 95,3 g.
5 avslag av mörka kvartsiter, 2,1 - 4,5 cm l. Vikt 1,1 - 49,3 g.
2 kärnor av vit kvartsit, 2,2 och 3,7 cm l. Vikt 13,3 och 25,4 g.
1 kärna av grå kvartsit, 1,3 cm l. Vikt 6,1 g

R 1832. Boplatslämning. Inom angivet område, 10 x 3 m påträffades på stenig strand skörbränd sten, en kärna av mörkgrå kvartsit, två grovkorniga mörka kvartsitavslag, ett retuscherat kvartsitavslag samt ett blågråvitt kvartsitavslag. Vid inventeringstillfället 1997 tillvaratogs kärnan och avslagen.

Fyndlista:

1 plattformskärna av mörk kvartsit, 11,4 m br och 8,3 m h. Vikt 1032,7 g.
1 stötkantskärna av blågråvitt kvartsit, 3 x 2,2 cm och 0,7 cm tj. Vikt 6,8 g.
2 avslag av mörk kvartsit, 5,6 m l och 4,3 m br.
1 retuscherat avslag av mörk kvartsit, 3,6 cm l och största bredd 2,1 cm. Vikt 13,05 g.

R 1833. Boplatslämning. Inom angivet område, 11 x 4 m påträffades på stenig strand skörbränd sten samt vita kvartsitavslag. Vid inventeringstillfället 1997 tillvaratogs 5 avslag.

Fyndlista:

5 vita kvartsitavslag, 2,7 - 4,1 cm långa.

R 1834. Fångstgropssystem, 360 m l (VNV-ÖSÖ). Bestående av 11 gropar, 10 ovala och en rund och 2 - 3 m l och 1,5 - 2 m br. Groparna är 0,3 - 0,9 m dj med rektangulärt bottenplan, 1,1 - 2 m l och 0,25 - 0,5 m br. Vallarna är 1,5 - 3,5 m breda och 0,1 - 0,4 m h. Avstånden mellan groparna är 12 - 76 m.

R 1835. Boplatslämning. Inom angivet område, 4 x 4 m påträffades framnött i väg efter grävmaskin, på hållmark, slagg samt skörbränd sten. Vid inventeringstillfället 1997 tillvaratogs två slaggbitar.

Fyndlista:

2 bitar slagg, vikt 74,9 g och 8,5 g.

R 1836. 1. Härd, oval, 1,1 x 0,85 m (NV-SÖ) och 0,05 - 0,1 m h. Bestående av ett 20-tal delvis synliga stenar. Övermossad. Anlagd på hållmark.

46 m SSÖ om 1 är:

2. Härd, rektangulär, 1,15 x 0,9 m (VNV-ÖSÖ) och intill 0,05 m h. Bestående av ett 20-tal synliga stenar, 0,05 - 0,3 m st. Stenpackning. Övermossad. Anlagd ovanpå hållmark.

R 1837. 1. Härd, oval, 1,1 x 0,9 m (ÖNÖ-VSV) och intill 0,05 m h. Bestående av 14 synliga stenar, 0,1 - 0,2 m st. Övermossad. Anlagd på hållmark.

2 m SÖ om 1 är:

2. Härd, oval, 1,1 x 0,8 m (NV-SÖ) och intill 0,1 m h. Bestående av 17 synliga stenar, 0,05 - 0,2 m st. Övermossad. Anlagd ovanpå hållmark.

R 1838. Härd, oval, 1,1 x 0,8 m (NNV-SSÖ) och 0,1 m h. I kanten är 2 synliga stenar, 0,2 m st. Vid sondning känns en stenpackning samt framkommer en härdfyllning. Övermossad.

R 1839. Boplatslämning. Inom angivet område, 10 x 4 m (NV-SÖ) påträffades i traktorväg, tre mörkgrå kvartsitavslag samt ett 10-tal skörbrända stenar. Vid inventeringstillfället 1997 tillvaratogs avslagen.

Fyndlista:

1 avbrutet spån av mörk kvartsit, 0,9 x 0,8 cm. Vikt 0,2 g.

1 mörkt kvartsitavslag med triangulärt tvärsnitt, 4,4 x 1,3 cm. Vikt 6,7 g.

1 retuscherat avslag (skrapegg), 4,9 x 2,2 cm. Vikt 10,2 g.

R 1840. Boplatslämning. Inom angivet område, 2,5 x 2,5 m påträffades framnött i torvyta ovanpå hållmark ett 15-tal skörbrända stenar samt ett bryne. Vid inventeringstillfället 1997 tillvaratogs brynet.

Fyndlista:

1 bryne av mjuk skifferliknande grå bergart, 13,5 cm l. Vikt 38,22 g

R 1841. Härd, oval, 1,1 x 0,8 m (ÖNÖ-VSV) och 0,5 m h. Bestående av ett flertal synliga stenar, 0,05 - 0,2 m st. Anlagd ovanpå hållmark. Stenpackning. Övermossad.

R 1842. Härd, form och storlek ej bestämbar p g a störningar från en fyrhjulingsväg. Bestående av ett 15-tal synliga stenar, 0,05 - 0,5 m st. Vid sondning känns en stenpackning samt framkommer en rödfärgning. Övermossad.

R 1843. Härd, rektangulär, 1 x 0,85 m (Ö-V) och 0,05 m h. Bestående av ett 15-tal synliga stenar, 0,05 - 0,35 m st. I Ö är urplockade stenar. Stenpackning. Övermossad.

R 1844. Boplatslämning, Inom angivet område, 4 x 4 m påträffades på strandparti skörbränd sten samt vita och gråaktiga kvartsitavslag. Vid inventeringstillfället 1997 tillvaratogs två vita och ett grått avslag.

Fyndlista:

1 grått kvartsitavslag, 6,2 cm l och 5,5 m br. Vikt 72 g.

2 vita kvartsitavslag, 2,7 - 3,1 cm l.

R 1845. Boplatslämning. Inom angivet område, 25 x 3 m (N-S) påträffades på strand 6 vita kvartsitavslag, en skrapa av vit kvartsit samt ett kvartsavslag. Vid inventeringstillfället 1997 tillvaratogs två kvartsitavslag, skrapan och kvartsavslaget.

Fyndlista:

2 vita kvartsitavslag, 2,1 x 1,4 m och 4,1 x 3,3 cm.

1 kvartsavslag, 5,3 cm l med största bredd 2,7 cm. Vikt 14,8 g.

1 skrapa av vit kvartsit med inslag av gråblå partier, 6 x 2,6 cm. Vikt 22,4 g.

R 1846 Lösfynd. På angiven plats påträffades ovanpå stenhäll, framnött i stig, en skrapa av mörk kvartsit. Vid inventeringstillfället 1997 tillvaratogs skrapan.

Fyndlista:

1 skrapa av mörk kvartsit, 4,9 cm l och 0,8 cm tj. Största bredd vid eggen 3 cm. Basens bredd är 1,1 cm. Vikt 17,4 g.

R 1847. Boplatsvall, oval, 7 x 6 m (NNÖ-SSV). Bestående av en grop, 4 x 3 m och 0,2 m dj. Vallen är 2 - 3 m br och 0,1 m h. Beväxt med gran,tall, mossa och bärris.

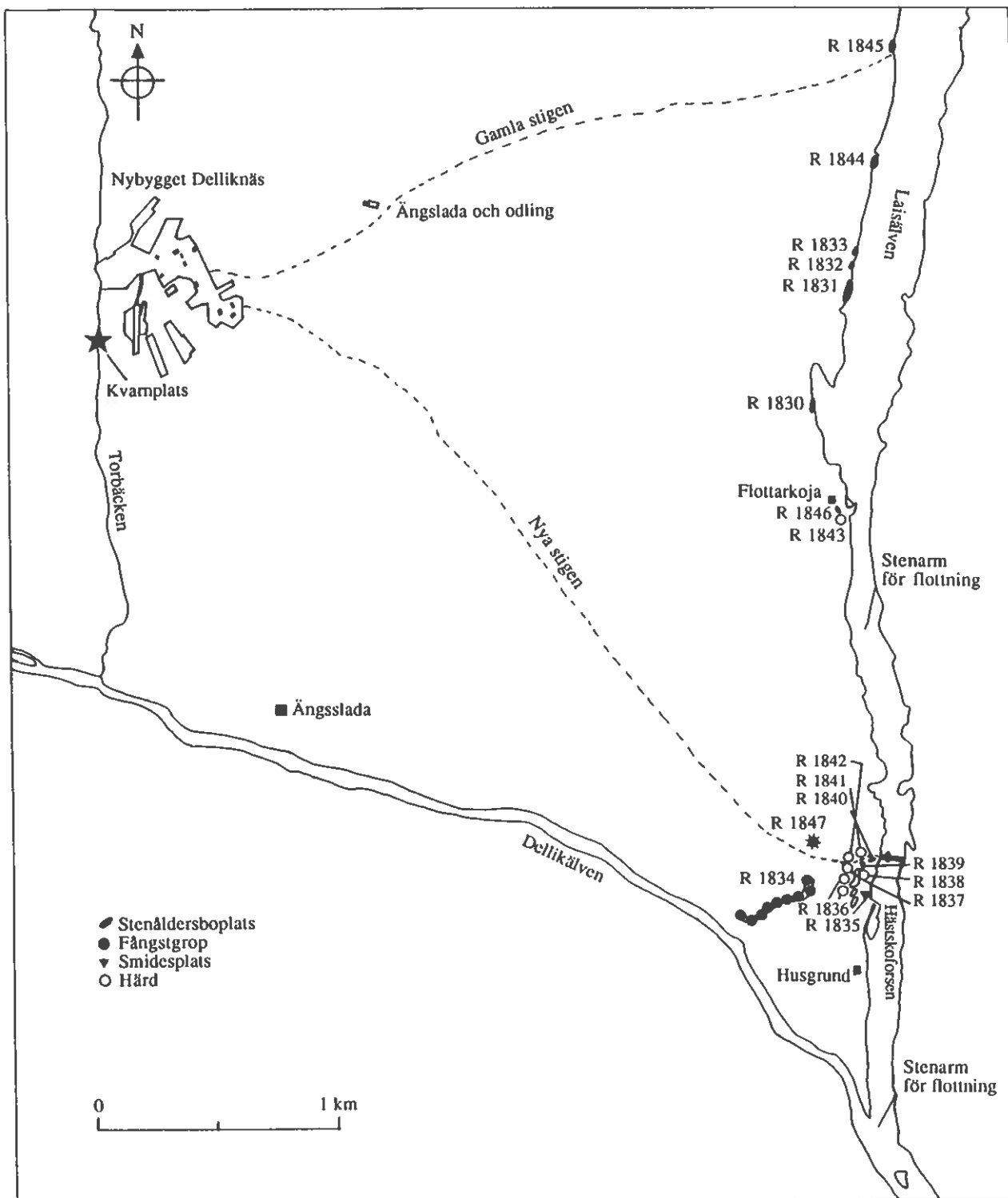


Fig. 1. Fornlämningslokalerna påträffades främst upp efter Laisälvens V strand. Ett fångstgropssystem med 11 gropar registrerades. Fångstgropssystemet stänger av näset mellan älvarna. Stigarna visar deras ungefärliga utsträckning.

8.2. Beskrivning av husgrundsundersökningen

8.2.1. Områdesbeskrivning

Husgrunderna är belägna norr om den stensatta vägen fram till Antons och Amandas hus inom den uppodlade marken. Ovanför husgrunderna är ett större röjningsröse. Enligt uppgift från personer som är uppväxta i Delliknäs utgör husgrunderna rester efter smedja och bastu

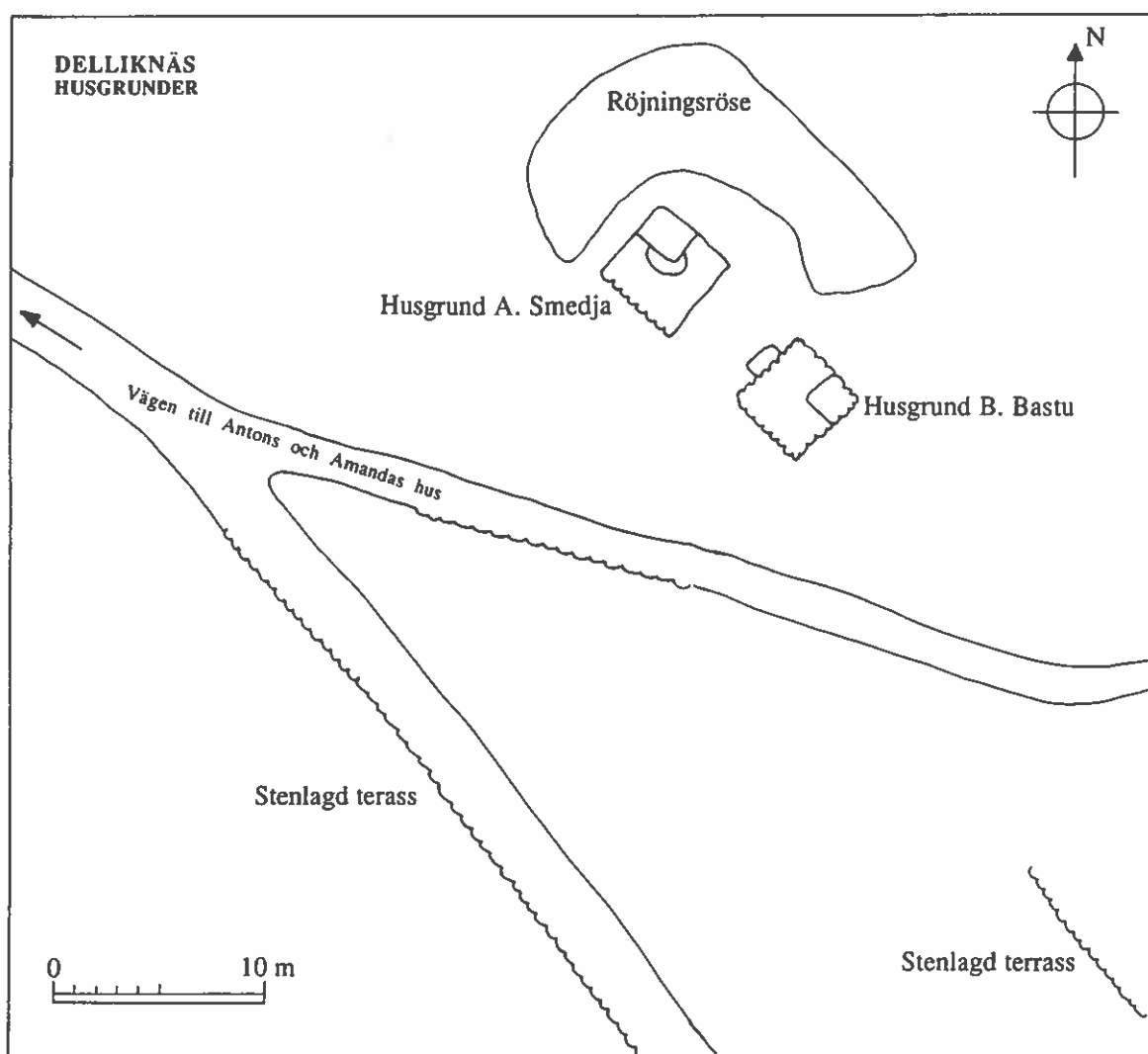


Fig. 2. Husgrunderna efter smedjan och bastun. Grunderna ligger N om den stenlagda vägen till Antons och Amandas hus.

8.2.2. Husgrund A, smedja

Husgrund, kvadratisk, ca 3,5 x 3,5 m (NV-SÖ). Husgrunden markeras i SV av en stenskoning med 0,2 - 0,6 m st stenar. I NV och SÖ är grunden synlig som en 0,05 - 0,1 m hög kant och i NÖ som ett hak. Vid avtorvning framkom kol inom hela husgrunden samt även utanför grunden i SV. I N hörnet är en eldpall, ca 1,5 x 1,5 m st. Eldpallen är utrasad i NV och SV, ursprunglig storlek troligen, 1,25 x 1,25 m. Eldpallen är anlagd på en större jordfast sten och är idag ca 0,9 m h. Den är uppmurad med lera och natursten samt tegelbitar. En del tegelbitar hade en sintrad yta. I eldpallen påträffades kol och sot samt en del slagg. Slaggen utgjordes främst av lerslagg. I grunden påträffades i övrigt en bit av en rund slipsten, mängder av järnfragment samt bitar av trasiga föremål.

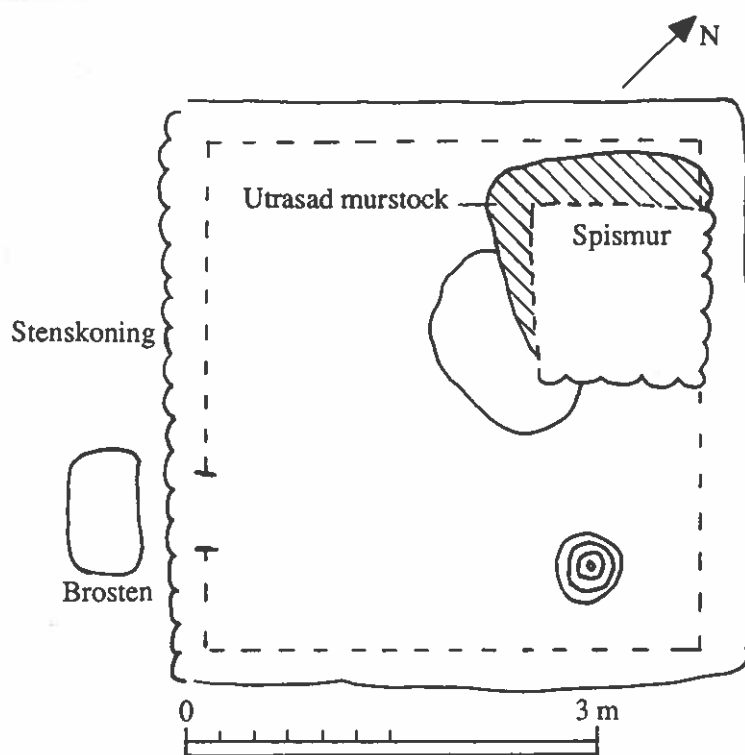


Fig. 3. Grunden till smedjan efter framrensning. Spismuren har anlagts ovanpå ett större jordfast stenblock.

8.2.3. Husgrund B, bastu

Husgrund, rektangulär, ca 4x4 m (NV-SÖ). Grunden markeras av ett stenfundament av kallmurade stenar, 0,15 - 0,6 m st. Högst i SV, intill 0,5 m h och lägst i NÖ ca 0,1 m h. Ovanpå stenarna är en uppskottad jordvall, 0,4 - 0,5 m br och 0,1 - 0,2 m h. I Ö hörnet är rester efter en spismur. Spismursfundamentet är ca 1,5 x 1,25 m st (NÖ-SV) och 0,3 - 0,4 m h. Fundamentet utgörs av flata naturstenar murade med en gråaktig lera. Ställvis framkom enstaka tegelbitar. I anslutning till fundamentet är nedrasade stenar och tegelbitar, troligen från murstocken.

Längs inre kanten av jordvallen finns rester av en stock. I NV är en golvsås och i anslutning till golvsåsen framkom rester av näver. I mellersta partiet av grunden framkom ytterligare en golvsås, endast synlig i SV, i övrigt troligen

överraskad av spismuren. Här påträffades även en del näverbitar. Rester av en golvås påträffades även i S hörnet av husgrunden. Intill ingången framkom enstaka fragment av obrända ben.

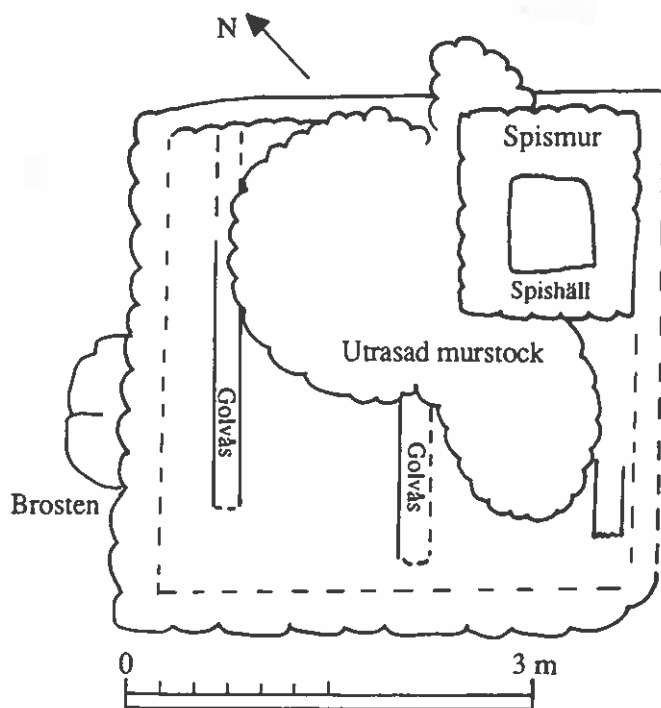


Fig. 4. Husgrunden till bastun. Ovanpå de tre golvåsarna är den utrasade murstocken.

8.3. Beskrivning av ängsladorna

Ängsladorna belägna intill odlingarna S om gårdarna

Ängslada, rektangulär 5 x 4,5 m. Inrasat tak. Väggtimret har sammanfogats med laduknutar.

Ängslada, kvadratisk, 5,5 x 5,5 m. Inrasat tak. Väggtimret har sammanfogats med laduknutar.

Ängslada, kvadratisk, 5 x 5 m. Inrasat tak. Väggtimret har sammanfogats med laduknutar.

Ängslada, rektangulär, 6,5 x 5,5 m. Inrasat tak. Väggtimret har sammanfogats med laduknutar.

Ängslada vid naturlig slåtteräng Ö om Torbäckens utlopp i Dellikälven.

Ängslada, kvadratisk, 5 x 5 m. Inrasat tak. Bestående av 8 kvarvarande upprättstående timmervarv. Timringen är gles och stockarna är ej skraddade. Virket är avhugget och sammanfogat med laduknutar. Knutarna är huggna med varierande längd på knutskallarna.

Ängslada vid odling 700 m NÖ om nybygget.

Ängslada, kvadratisk, 3 x 3 m. Inrasat tak. Väggtimret har sammanfogats med laduknutar.

På samtliga ängslador går dörröppning mot hörnet av en långvägg.

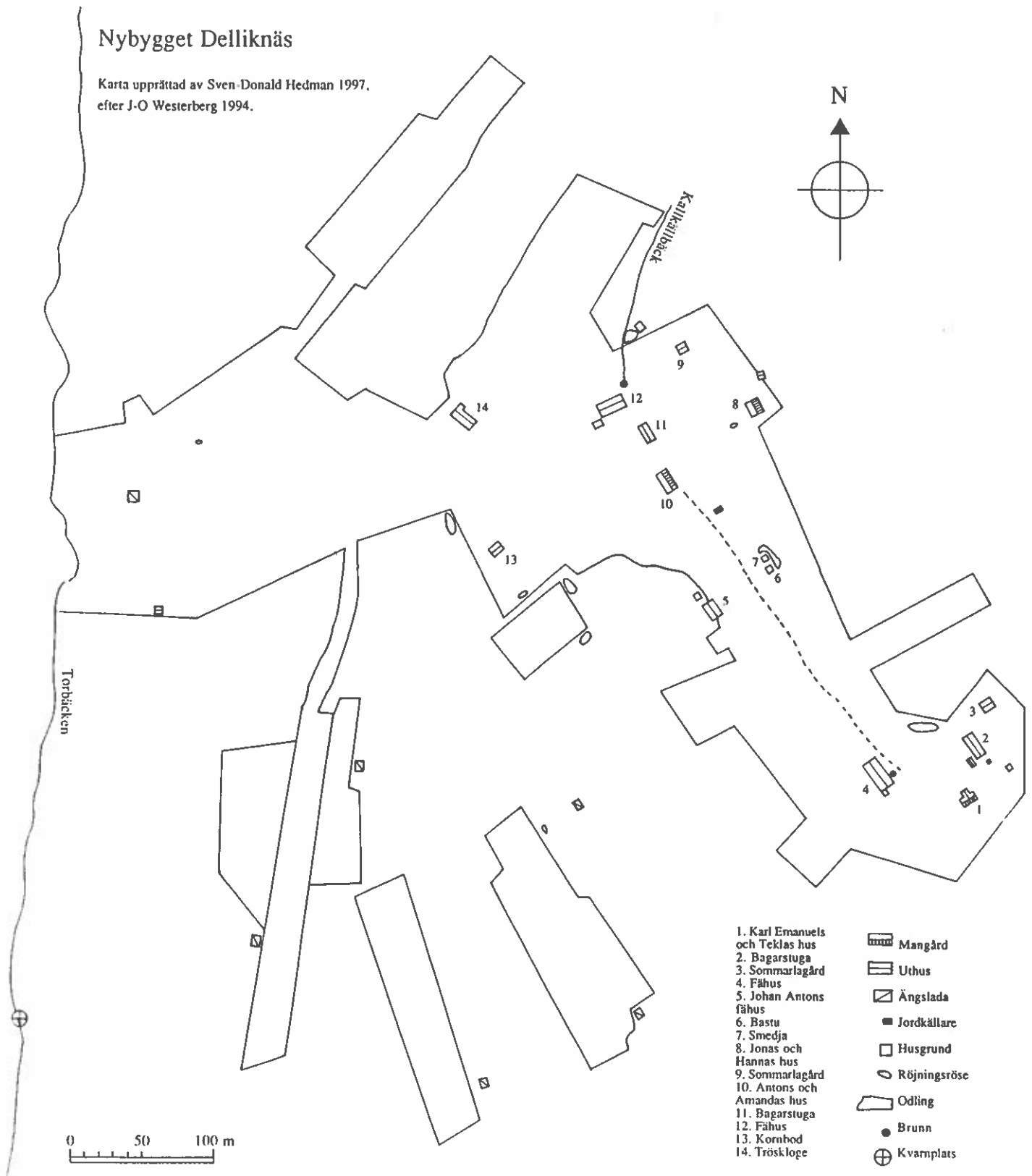


Fig. 5. Nybygget Delliknäs med byggnader och odlingar.

8.4. Beskrivning av lämningar efter flottningsepoken

Husgrund, rektangulär, 11 x 9 m (N-S). I centrum är en utrasad eldpall, 1,5 x 1,5 m och 0,3 m h.

5 m S om husgrunden är en bleckad tall med två rödmålade ränder. Husgrunden är belägen i stenig moränmark intill Laisälven.

Flottarkoja, rektangulär, 7 x 4 m (N-S). Taket är inrasat och av väggarna är 3-4 timmervarv upprättstående. Kojan är kuttimrad och stockvarven har isolerats med mossa. Genom allt bråte går det att skymta en eldpall i centrum av kojans. Kojan är belägen i blockig moränmark intill myr.

1997-10-29

Sven-Donald Hedman

Silverbuseet

Rapporter över kulturhistoriska undersökningar

Distribution: Silverbuseet, Torget, S-930 90 Arjeplog, tel.
0961-61290.

1. Rapporter över kulturhistoriska undersökningar inom Arjeplog socken, 1988.
2. Rapporter över kulturhistoriska undersökningar inom Arjeplog socken, Lappland, 1989-1991.
3. Arkeologiska inventeringar och undersökningar av förhistoriska fyndlokaler och boplatser vid Hornavan och Kakel, Arjeplog socken, Lappland, 1983.
4. Rapport över arkeologisk förundersökning av gamla kyrk- och marknadsplatsen, Raä 471, Arvidsjaur socken, Lappland, 1992.
5. Rapporter över kulturhistoriska undersökningar vid Gubblijaure, Stora Mattaure samt Padjé-Máskejaure, Arjeplog socken, Lappland.
6. Arkeologisk undersökning av två härdar vid Margatjärnen, Arvidsjaur Socken, Lappland, 1992.
7. Rapport över slutundersökning inom gamla kyrk- och marknadsplatsen, Raä nr 471, Arvidsjaur socken, Norrbottens län, Lappland 1993.
8. Arkeologiska utgrävningar inom Arjeplog sn, Lappland, 1994.
9. Arkeologisk utredning vid Pajeb Mütunisjaure, Arjeplog sn, Lappland, 1995.
10. Rapport över kulturhistoriska inventeringar av strandområdet vid Rappen, Labbas samt Rappenströmmarna, Arjeplog sn, Lappland 1995.
11. Arkeologiska utgrävningar vid Ansvar, Överkalix socken, Norrbottens län, 1995. Arkeologisk delundersökning av Raä 393:1, stensättning med rödockra, Raä 393:2, boplatsslämning, samt Raä 977:3 boplatsvall.
12. Arkeologiska utgrävningar vid Ansvar, Överkalix socken, Norrbottens län, 1996. Arkeologisk slutundersökning och restaurering av Raä 393:1, stensättning med rödockra, samt fortsatt delundersökning av Raä 393:2, boplatsslämning.
13. Arkeologiska undersökningar inom Arjeplogs och Arvidsjaursocknar, Lappland, 1995-1996.

ISSN 1101-2900